


Conceptlocatieprofielen Evenementen

Januari 2020



Gemeente Utrecht

Colofon

Voor 39 buitenlocaties in Utrecht zijn conceptlocatieprofielen opgesteld. Deze zijn opgesteld door de Ontwikkelorganisatie Ruimte van de gemeente Utrecht en Stad & Co, in nauwe samenwerking met betrokken gemeentelijke diensten, inwoners van Utrecht, organisatoren van evenementen en overige belanghebbenden.

Informatie voor omwonenden

Op de website <https://www.utrecht.nl/wonen-en-leven/vrije-tijd/evenement-in-uw-buurt/> staat informatie voor omwonenden over evenementen. Omwonenden kunnen hier onder andere terecht voor een overzicht van aanvragen voor evenementenvergunningen, voor het melden van overlast, voor het inzien van het evenementenbeleid van de stad Utrecht en voor informatie over het meedenken over evenementen in Utrecht.

Informatie voor organisatoren

Op de website <https://www.utrecht.nl/ondernemen/evenement-organiseren/> staat informatie voor organisatoren over evenementen. Organisatoren kunnen hier onder andere terecht voor het doen van een vergunningscheck evenement, een plek op de reserveringskalender, voor een overzicht van aanvragen voor evenementenvergunningen, voor informatie over subsidies en fondsen en voor het inzien van het evenementenbeleid van de stad Utrecht.

Vragen? Neem dan contact op via telefoonnummer 14 030 of per e-mail via evenementen@utrecht.nl.

Inhoudsopgave

1. Inleiding	1
2. Werken met locatieprofielen	2
2.1 Status	2
2.2 Pilot	2
2.3 Afwijken van locatieprofielen	2
3. Participatie	3
3.1 Gesprek met de stad	3
3.2 Buurtgesprekken	3
3.3 Gesprekken met organisatoren	3
3.4 Bewonerspanel	4
3.5 Feedback	4
4. Algemene regels en richtlijnen	4
4.1 Geluid	4
4.2 Communicatie	5
4.3 Ecologie	5
4.4 Duurzaamheid	7
4.5 Archeologie	7
4.6 Toegankelijkheid	8
4.7 Mobiliteit	8
4.8 Op- en afbouw	8
4.9 Veiligheid	9
4.10 Vuurwerk	9
4.11 Dynamische evenementen	9
5. Toelichting normering 6 locaties	9
5.1 Maximum aantal evenementendagen	9
5.2 Schaarste verdeling	10
6. Leeswijzer conceptlocatieprofielen	10
7. De 39 conceptlocatieprofielen	12

Bijlage 1: Bevindingen participatie 13

Bijlage 2: Toelichting op versterkt bronvermogen 18

Bijlage 3: Flankerend beleid 18

1. Inleiding

Evenementen¹ in Utrecht dragen bij aan een levendig woon-, werk-, en verblijfsklimaat en voorzien in een behoefte van veel bewoners en bezoekers, met name uit Utrecht en de directe omgeving. Maar evenementen kunnen ook hinder veroorzaken, bijvoorbeeld voor omwonenden. Met het groeiende aantal inwoners van Utrecht en de regio is de verwachting dat de behoefte aan evenementen de komende jaren verder zal toenemen. Echter, door de verdichtende stad kan ook de ervaren hinder toenemen. De gemeente Utrecht wil een aantrekkelijk evenementenaanbod behouden, de stad levendig én leefbaar houden én het draagvlak voor evenementen in de stad vergroten.

In 2019 zijn conceptlocatieprofielen ontwikkeld voor 39 buitenlocaties in de gemeente Utrecht. Locatieprofielen hebben tot doel:

- organisatoren duidelijk, actueel en gebundeld te informeren en te inspireren;
- omwonenden en belanghebbenden duidelijkheid te geven over de mogelijkheden voor evenementen in hun omgeving;
- het vergunningverleningsproces van de gemeente te ondersteunen.

De 39 locaties staan vermeld in Tabel 1. Aan de selectie van deze locaties liggen verschillende overwegingen ten grondslag. Voor sommige locaties geldt dat er in het verleden en/of nu veel evenementen worden georganiseerd. Andere locaties zijn geselecteerd vanwege aspecten zoals beperkt draagvlak onder omwonenden over de programmering, de kwetsbaarheid van de openbare ruimte, de recreatieve functie of een vooralsnog onbenutte potentie van het gebied.

Tabel 1 **Overzicht 39 locaties**

Amaliapark	Lucasbolwerk (park)	Park Oog in Al
Beatrixpark	Majellapark	Park Transwijk
Berlijnplein	Maliebaan/Malieblad	Ruigenhoek ²
Brusselplein	Mariaplaats	Stadhuisplein
Domplein	Máximapark (activiteitenveld)	Stationsplein
Dorpsplein	Moreelsepark	Strijkviertel recreatiegebied
Gagelbos ¹	Neude	Tolsteegplantsoen
Griftpark (activiteitenveld)	Noordse Park	Vechtzoompark
Haarrijnseplas (strand)	Park de Gagel	Voorveldsepolder
Jaarbeursplein	Park de Koppel	Vredenburg
Jacobskerkhof	Park de Watertoren	Waterwinpark
Janskerkhof	Park Lepenburg	Wilhelminapark
Julianapark (activiteitenveld)	Park Nieuwerood	Willem Alexanderpark

Ook op andere locaties in de gemeente Utrecht vinden evenementen plaats, waarvoor (nog) geen conceptlocatieprofielen zijn ontwikkeld. Op deze locaties kunnen dezelfde uitgangspunten gelden. Tevens staat de gemeente Utrecht open voor het organiseren van evenementen op buitenlocaties waar deze nog niet eerder hebben plaatsgevonden. Voor al die locaties geldt dat het vigerende evenementenbeleid van toepassing is: de nota '...t Bruis an alle kant...!'

Leeswijzer

Voor een goed begrip van zowel de inhoud als de totstandkoming van de conceptlocatieprofielen, verwijzen we naar Hoofdstuk 1 t/m 6 en de bijlagen van onderhavig

¹ Conform APV Utrecht (Artikel 5:30): Een evenement is het geheel van activiteiten dat plaatsvindt bij een voor het publiek toegankelijke bijzondere gebeurtenis, al dan niet met een openbaar dan wel besloten karakter, op of aan de openbare plaats of het openbaar water, met uitzondering van: betogingen, samenkomsten en vergaderingen als bedoeld in de Wet openbare manifestaties; markten als bedoeld in artikel 160, eerste lid, onder h van de Gemeentewet; een klein evenement. Hieronder wordt verstaan een buurt- en/of straatfeest.

² Voor het gedeelte dat binnen de grenzen van de gemeente Utrecht valt.

document. Na dit inleidende hoofdstuk wordt in Hoofdstuk 2 een toelichting gegeven op de status en geldigheidsduur van de conceptlocatieprofielen. In Hoofdstuk 3 wordt het participatietraject toegelicht dat aan de basis ligt van de conceptlocatieprofielen. In Hoofdstuk 4 worden de algemene richtlijnen besproken die op de 39 buitenlocaties in de gemeente Utrecht van toepassing zijn. In Hoofdstuk 5 worden aanvullende richtlijnen besproken die van toepassing zijn op 6 van de 39 buitenlocaties. In Hoofdstuk 6 wordt extra toelichting gegeven op de specifieke onderdelen van de conceptlocatieprofielen. In Hoofdstuk 7 zijn de conceptlocatieprofielen te vinden van de 39 buitenlocaties. In de bijlagen is aanvullende informatie te vinden over participatie (Bijlage 1), geluid (Bijlage 2) en flankerend beleid (Bijlage 3).

2. Werken met locatieprofielen

De conceptlocatieprofielen zijn een uitwerking van het vigerende evenementenbeleid: de nota '...t Bruis an alle kant...' en de evaluatie daarvan in 2013 (zie Bijlage 3). Het evenementenbeleid van de gemeente Utrecht is vastgelegd in de omgevingsvisie.

2.1 Status

In de meeste gevallen is voor het organiseren van een evenement een evenementenvergunning nodig. Soms kan echter worden volstaan met een melding (bij een buurt- of straatfeest bijvoorbeeld). In de Algemene Plaatselijke Verordening (APV; Afdeling 5.7b) staan vereisten waaraan de aanvraag voor een evenementenvergunning wordt getoetst, wat de weigeringsgronden zijn en waaraan de organisator moet voldoen.

Deze conceptlocatieprofielen stellen voor zes locaties als nadere regel, op basis van artikel van 5.37 van de APV, wat een evenredig beslag op de openbare ruimte inhoudt. Naast de bepalingen uit de APV kan andere wet- en regelgeving van toepassing zijn, zoals de Drank- en Horecawet, Wet ruimtelijke ordening, Wegenverkeerswet of de Wet natuurbescherming.

In de conceptlocatieprofielen zijn de meest recente inzichten, condities en aandachtspunten verwerkt die gelden voor de locaties en evenementen op die locaties. Het kan zijn dat er sprake is van een andere invulling dan in het vigerend bestemmingsplan is vastgelegd. Als voor een evenement een omgevingsvergunning nodig is om te mogen afwijken van het bestemmingsplan, dan kan het profiel gebruikt worden als onderbouwing van die omgevingsvergunning, zolang het evenement gezien de aard van de bestemming op die locatie past.

2.2 Pilot

Na vaststelling van de conceptlocatieprofielen gaat een pilot van start waarin ervaring wordt opgedaan met het gebruik van de conceptlocatieprofielen. Gedurende deze pilot worden de conceptlocatieprofielen gebruikt voor vergunningverlening en beoordeelt de gemeente in hoeverre de conceptlocatieprofielen bijdragen aan de vooropgestelde doelstellingen (zoals benoemd in Hoofdstuk 1). Gedurende de pilot worden evenementenorganisatoren, bewoners en belangenvertegenwoordigers in de gelegenheid gesteld om hun ervaringen met de conceptlocatieprofielen delen. Juist om deze reden betreft het *concept*locatieprofielen. Tijdens de pilot zal de aandacht uitgaan naar: de spreiding in tijd en ruimte, diversiteit in aanbod, de sturing op schaarste en het draagvlak voor evenementen in de stad.

2.3 Afwijken van locatieprofielen

Bij het verlenen van de evenementenvergunning kan het bevoegd gezag gemotiveerd afwijken van de conceptlocatieprofielen voor evenementen. Hiervan kan bijvoorbeeld sprake zijn bij beeldbepalende evenementen, in het kader van de openbare orde, veiligheid of bij evenementen die een hoge maatschappelijke relevantie hebben. Het college van B&W van de gemeente Utrecht is het bevoegd gezag daar waar het de nadere regels betreft, die staan toegelicht in Hoofdstuk 5.

3. Participatie

De gemeente Utrecht beoogt locatieprofielen vast te stellen die zoveel mogelijk aansluiten bij de wensen en ideeën van omwonenden, ondernemers, organisatoren en andere belanghebbenden. Hiertoe heeft een participatietraject plaatsgevonden waarin Utrechters op verschillende momenten de mogelijkheid is geboden om hun belangen en behoeften te delen met betrekking tot evenementen en de locatieprofielen. Hierbij was aandacht voor belangen op zowel stads- als buurniveau. Tabel 2 biedt een overzicht van de participatiesessies in 2019. Vervolgens wordt kort ingegaan op elk van deze participatiesessies. In Bijlage 1 zijn de belangrijkste bevindingen en gespreksverslagen te vinden van het Gesprek met de stad, de buurtgesprekken en de gesprekken met organisatoren.

Tabel 2 Overzicht participatiesessies 2019

Soort participatie	Sessies	Genodigden	Aantal deelnemers
Gesprek met de stad	1	60 stedelijke belangenvertegenwoordigers; 10.000 ingelote Utrechters	220
Buurtgesprekken	9	Omwonenden van de 39 buitenlocaties en lokale belangenvertegenwoordigers	350
Gesprekken met organisatoren	3	Organisatoren van evenementen	110
Bewonerspanel	2 weken	Alle leden van het bewonerspanel (6.700)	3.431
Feedback op 13 profielen	2 weken	Omwonenden en lokale belangenvertegenwoordigers van de eerste 13 locaties	40

3.1 Gesprek met de stad

Het Gesprek met de stad had als insteek om stadsbrede thema's rondom evenementen te bespreken met een representatieve groep deelnemers. Hiervoor zijn, naast 60 stedelijke belangenvertegenwoordigers, 10.000 ingelote Utrechters aangeschreven op basis van loting. Er namen circa 220 personen deel aan het gesprek; deze groep vormde qua achtergrondkenmerken en belangen een goede afspiegeling van de bevolking van Utrecht. Er werd tijdens het Gesprek met de stad vanuit verschillende invalshoeken gesproken over evenementen in Utrecht. Naast de plenaire delen werd er via groepsopdrachten nagedacht over vijf hoofdthema's: spreiding, identiteit, duurzaamheid, leefbaarheid en levendigheid en sociale meerwaarde. De uitkomsten van het Gesprek met de stad zijn als basis gebruikt voor de buurtgesprekken. De voorpagina van het huidige document toont ter illustratie een tekening waarop tijdens het Gesprek met de stad de hoofdonderwerpen zijn vastgelegd.

3.2 Buurtgesprekken

In totaal vonden er 9 buurtgesprekken plaats, waarbij op centrale buurtlocaties de omliggende buitenlocaties zijn besproken met omwonenden en lokale belangenvertegenwoordigers. Ook waren er ambtenaren aanwezig om op specifieke onderwerpen toelichting te geven. De buurtgesprekken hadden tot doel om dieper in te gaan op locatie-specifieke kenmerken van elk van de 39 locaties, te achterhalen voor welk soort evenementen er draagvlak is in de buurt en welke specifieke aandachtspunten van belang zijn bij het organiseren van een evenement op de desbetreffende locaties.

3.3 Gesprekken met organisatoren

Er vonden 3 gesprekken met evenementenorganisatoren plaats. Met hen is gesproken over onderwerpen als spreiding, de waarde van evenementen, duurzaamheid, geluid en toetsingscriteria bij vergunningverlening. Ook zijn resultaten uit het Gesprek met de stad en de buurtgesprekken met de organisatoren gedeeld. Tevens is met de organisatoren gesproken over hun behoeften qua informatie en gebruik van de locatieprofielen, en over de mogelijke gevolgen van locatieprofielen voor verschillende evenementen.

3.4 Bewonerspanel

Van 6 mei 2019 tot en met 20 mei 2019 heeft de afdeling Onderzoek van de gemeente Utrecht een peiling gehouden onder de leden van het Bewonerspanel over festivals en evenementen. Het Bewonerspanel telt 6.607 leden. Daarvan hebben ruim 3.431 leden de vragenlijst over festivals en evenementen volledig ingevuld. Zij hebben onder andere vragen beantwoord over hun eigen bezoek van evenementen, hun tevredenheid over het Utrechtse evenementenaanbod, en de spreiding van evenementen over de wijken.

3.5 Feedback

Belanghebbenden, die in een eerdere fase interesse hadden getoond in de locatieprofielen, werd van 31 mei tot en met 14 juni (zowel digitaal als tijdens inloopmiddagen) de mogelijkheid geboden om een reactie te geven op de voorlopige versie van de eerste 13 conceptlocatieprofielen. Hier is door 25 personen gebruik van gemaakt. Deze feedback is gebruikt voor de aanscherping en ontwikkeling van de conceptlocatieprofielen.

4. Algemene regels en richtlijnen

Dit hoofdstuk bevat algemene regels en richtlijnen die van toepassing zijn op alle 39 locaties waarvoor een conceptlocatieprofiel is opgesteld. Per onderwerp wordt verwezen naar regelgeving wanneer dit aan de orde is; voor sommige onderwerpen geldt dat er sprake is van richtlijnen die (nog) niet in regelgeving is vastgelegd.

Om ervoor te zorgen dat deze informatievoorziening actueel blijft, is ervoor gekozen om in dit hoofdstuk zoveel mogelijk te verwijzen naar websites waarop actuele informatie staat vermeld. Alle relevante locatie-specifieke informatie wordt in de locatieprofielen vermeld. Als voor een specifieke locatie afwijkende richtlijnen gelden, dan wordt dat in het betreffende locatieprofiel expliciet vermeld.

4.1 Geluid

De geluidsnormen voor versterkt geluid zijn vastgesteld in de Beleidsregel geluidsnormen bij buitenevenementen. Deze informatie is online te vinden via:

[https://decentrale.regelgeving.overheid.nl/cvdr/xhtmloutput/Historie/Utrecht%20\(Utr\)/32125/32125_1.html](https://decentrale.regelgeving.overheid.nl/cvdr/xhtmloutput/Historie/Utrecht%20(Utr)/32125/32125_1.html)

Hierna volgt een aantal belangrijke aandachtspunten uit deze beleidsregel:

- De maximaal toegestane geluidsnorm ter plaatse van de dichtstbijzijnde geluidgevoelige gevel is 80 dB(A) en 95 dB(C). Het betreft hier maximale normen. Afhankelijk van de locatie, de aard, duur of eindtijd van het evenement kan in de vergunningsvoorschriften een gedifferentieerde en/of lagere geluidsnorm worden vastgesteld.
- Voor een beperkt aantal beeldbepalende gebeurtenissen, aan te wijzen bij het vaststellen van de reserveringskalender, kan een hogere geluidsnorm worden toegestaan.
- De vergunningverlener adviseert over de voorkeursopstelling van podia en geluidsbronnen.
- Voor (grotere) evenementen waarbij muziek centraal staat, moet een geluidsplan worden aangeleverd. De vergunningverlener (VTH) bepaalt op basis van de kenmerken van een evenement of er een geluidsplan moet worden opgesteld.

Versterkt geluid³

- De tijden waarin versterkt geluid ten gehore mag worden gebracht tijdens een evenement, worden aangegeven in drie zogenoemde blokken: van 11.00 uur tot 17.00 uur, van 17.00 uur tot 23.00 uur en van 23.00 uur tot 01.00 uur.
- Per evenement mag gedurende maximaal twee aaneengesloten blokken versterkt geluid ten gehore worden gebracht.
- Op dagen voorafgaand aan een werkdag wordt niet langer dan tot 23.00 uur een vergunning verstrekt voor het ten gehore brengen van versterkt geluid tijdens een evenement. Op vrijdag en zaterdag geldt dit tot 01.00 uur.

³ Zie Bijlage 2 voor een toelichting op het versterkt bronvermogen.

In de conceptlocatieprofielen wordt indicatief aangegeven welk bronvermogen aan versterkt geluid op de locatie ten gehore kan worden gebracht waarbij nog aan de normen kan worden voldaan. Het bronvermogen is het geluidsniveau dat uit een geluidsbron komt. De uitgangspunten voor het bepalen van deze indicaties zijn in Bijlage 2 opgenomen. Hier staan ook enkele technische details opgesomd waar bij vergunningverlening op wordt gelet, in het kader van toepassing van best beschikbare technieken.

4.2 Communicatie

De organisator van een evenement is verantwoordelijk voor een goede communicatie met de belanghebbende partijen in de omgeving, zoals omwonenden en ondernemers. De organisator is te gast in het gebied waar mensen wonen, werken en recreëren. Het is verplicht om uiterlijk 10 dagen voorafgaand aan een evenement de adressen die zicht hebben op (een deel van) het evenement, dan wel mensen die logischerwijs (in)direct hinder kunnen ondervinden van het evenement, te informeren. Bij evenementen met versterkt geluid geldt daarbij aanvullend dat de organisator als onderdeel van de vergunningenprocedure moet aantonen hoe omwonenden op grotere afstand, die geluidshinder kunnen ervaren, worden geïnformeerd. In aanvulling: bij dynamische evenementen zoals wielervedstrijden, hardlooptwedstrijden of skateparades zijn voor aankondigingsborden bij langdurige wegafsluitingen een voorwaarde.

4.3 Ecologie

Conform het vigerend beleid is het in het algemeen mogelijk om evenementen te organiseren in parken. Voorwaarde is dat evenementen in parken alleen kunnen plaatsvinden indien de organisator de nodige maatregelen treft ter bescherming van voorzienbare schade aan flora en fauna en bodem, in het bijzonder ten aanzien van eventuele kwetsbare soorten en plekken.

Advies- en ingenieursbureau Tauw B.V. heeft, in opdracht van de gemeente Utrecht, voor 28 locaties een ecologisch advies opgesteld in het kader van de locatieprofielen evenementen. Doel van het advies is om voor deze locaties inzichtelijk te maken waar ecologisch kwetsbare biotopen aanwezig zijn, wat het effect is van evenementen op deze biotopen en welke maatregelen getroffen kunnen worden om negatieve effecten te voorkomen of verminderen. Een evenement is binnen dit kader gedefinieerd als een activiteit waarbij het gebruik intensiever/groter is dan het reguliere gebruik van het gebied. De 28 locaties staan vermeld in Tabel 3.

Tabel 3 **Overzicht locaties ecologisch onderzoek**

Amaliapark	Máximapark (activiteitenveld)	Ruigenhoek ⁴
Beatrixpark	Moreelsepark	Strijkviertel recreatiegebied
Berlijnplein	Noordse Park	Tolsteegplantsoen
Gagelbos ¹	Park de Gagel	Vechtzoompark
Griftpark (activiteitenveld)	Park de Koppel	Voorveldsepolder
Haarrijnseplas (strand)	Park de Watertoren	Waterwinpark
Julianapark (activiteitenveld)	Park Lepelenburg	Wilhelminapark
Lucasbolwerk (park)	Park Nieuweroord	Willem Alexanderpark
Majellapark	Park Oog in Al	
Maliebaan/-blad	Park Transwijk	

De belangrijkste locatiespecifieke bevindingen uit dit ecologische advies zijn verwerkt in de specifieke conceptlocatieprofielen. Uitgangspunt hierbij is dat het evenementen betreft die een grotere druk op de locatie uitoefenen dan het reguliere gebruik. In de vergunningsvoorwaarden kunnen aanvullende eisen gesteld worden. De organisator van een evenement dient er rekening mee te houden dat ecologische eigenschappen van de locaties voor een deel aan verandering onderhevig zijn. In onderstaande paragrafen geven we een toelichting op herstelperiode, verstoringsfactoren en bomen. Voor de locaties waar geen ecologisch onderzoek is uitgevoerd maakt ecologie geen onderdeel uit van het locatieprofiel. Het is de verantwoordelijkheid van de evenementenorganisator om na te gaan of er relevante aandachtspunten zijn op het gebied van ecologie.

⁴ Voor het gedeelte dat binnen de grenzen van de gemeente Utrecht valt.

4.3.1 Herstelperiode

Tauw heeft voor de parken onderzocht hoeveel tijd de bodem en/of gazons nodig hebben om te herstellen na afloop van evenementen; dit wordt aangeduid als de herstelperiode. Een volgend belastend evenement mag pas plaatsvinden na afloop van de herstelperiode. De gemeente Utrecht beoordeelt of een specifiek evenement op een specifieke locatie belastend is.

In de conceptlocatieprofielen staat aangegeven wanneer er een herstelperiode van toepassing is op de locatie, voor welk gebied en wat deze periode minimaal bedraagt. Evenementen die op de paden blijven of geen evenemententerrein inrichten op de locatie zijn uitgezonderd van de herstelperiode (dit kan bijvoorbeeld gelden voor hardloopevenementen en optochten).

4.3.2 Verstoringfactoren

Evenementen kunnen negatieve effecten hebben op aanwezige natuurwaarden door: lichtverstoring, optische verstoring en bodemverdichting. Ten aanzien van deze verstoringfactoren geldt een aantal algemene te nemen maatregelen. Deze worden hierna per verstoringfactor toegelicht. Uitzondering hierop is lichtverstoring. Voor verlichting gelden geen algemene voorwaarden. De mogelijke effecten door verlichting verschillen per locatie en staan toegelicht in de desbetreffende conceptlocatieprofielen.

Geluidsverstoring

Voorwaarden uit geluidswetgeving of -beleid behoeven geen aanscherping ten behoeve van natuur. Geluid vanuit evenementen is afgestemd op het menselijk gehoor. Veel diersoorten, zoals bijvoorbeeld vleermuizen, horen anders dan mensen. Om geluidseffecten op dieren te beoordelen is per soortgroep een aparte geluidsberekening nodig (zonder de (A) weging van voor mensen relevante frequenties). Uit deze berekeningen komt meestal een hogere bovengrens in decibel uit omdat voor dieren doorgaans sprake is van een hogere bovengrens dan voor mensen. Voor geluid gelden daarom geen aanvullende voorwaarden vanuit ecologie.

Optische verstoring

Uit onderzoek blijkt dat menselijke aanwezigheid en de inzet van materieel broedende vogels kunnen verstoren. Door voorafgaand aan de opbouw van het evenement een veldcheck uit te voeren wordt in kaart gebracht of (onverwachte) broedgevallen of verblijfplaatsen van gevoelige soorten aanwezig zijn. Een deskundige op het gebied van ecologie geeft vervolgens aan hoeveel afstand aangehouden moet worden en waar afscherpende hekken noodzakelijk zijn. Verstoring wordt daardoor zoveel mogelijk beperkt. In principe is de initiatiefnemer verantwoordelijk voor de veldcheck, de initiatiefnemer dient aan te tonen dat er geen beschermde soorten worden verstoord.

Uit te voeren onderzoek:

- Veldcheck door ecooloog, één tot maximaal tien dagen voorafgaand aan de opbouw van het evenement.

Te nemen maatregelen:

- Op basis van resultaten van de veldcheck voldoende afstand houden van broedende vogels en verblijfplaatsen van soorten;
- Afstand is afhankelijk van de locatie en aanwezige soort;
- Plaatsen van afscherpende hekken;
- Voorgaande maatregelen worden onder toezicht van een ecooloog uitgevoerd.

Bodemverdichting

Door de aanwezigheid van veel mensen, stands, tenten etc. en de inzet van materieel kan de vegetatie worden vertrapt of beschadigd en de bodem worden verdicht. Een verdichte bodem kan niet alleen negatieve gevolgen hebben voor bomen, maar ook op de bloemrijkdom en insectenleven. De kennis over (effecten van) betreding/bodemverdichting is nog volop in ontwikkeling. De hiernavolgende maatregelen kunnen voor alle locaties worden genomen.

Te nemen maatregelen:

- Evenementen beperken tot de gazons en verharde, gefundeerde delen.
- Delen met aangepast hooilandbeheer niet gebruiken of betreden.⁵
- Gebruik zo veel mogelijk de verharde delen als aan- en afvoerroute voor zowel materieel als bezoekers.
- Gebruik voor rijroutes steeds dezelfde route. De meeste bodemverdichting vindt plaats bij de eerste betreding.
- Aansluiten bij de ontwikkelingen op dit gebied (aandrijfkrachten over wielen verdelen, inzet van lichtere machines, lage bandenspanning, dubbele banden of banden met weinig tot geen profiel, takkenmatten of rijplaten gebruiken).

4.3.3 Bomen

Voor omgang met bomen op locaties waar evenementen worden georganiseerd, gelden de volgende regels:

1. Er mag niet gesnoeid worden aan bomen of struiken. Er mogen, zonder extra boombescherming, geen voorwerpen worden opgehangen in/aan bomen. Er mag niets worden bevestigd aan bomen dat de bast kan beschadigen. Zo is bijvoorbeeld het gebruik van spijkers uitgesloten.
2. Indien schade aan een boom is geconstateerd, wordt de schade bij de organisator van het evenement in rekening gebracht.
3. Binnen de kwetsbare boomzone (kroonprojectie + 1,5 meter) mogen geen objecten of opslag worden geplaatst. Er mag niet met motorvoertuigen door de kwetsbare boomzone gereden en/of in de kwetsbare boomzone geparkeerd worden. Indien er (tijdelijke) verharding aanwezig is, zoals een weg of pad, dan gelden deze beperkingen niet.

Van de regels over omgang met bomen kan alleen in overleg met én na toestemming van de terreinbeheerder worden afgeweken. Zie voor meer informatie over gemeentelijke bomen: <https://www.utrecht.nl/wonen-en-leven/parken-en-groen/bomen/>.

4.4 Duurzaamheid

4.4.1 Energie

Het gebruik van dieselaggregaten bij evenementen is niet wenselijk. Indien er wel gebruik wordt gemaakt van deze aggregaten, gelden de volgende richtlijnen met betrekking tot de motor en de geluidsbelasting: aggregaten moeten minimaal een EURO IV motor hebben. De aggregaten mogen maximaal 50 dB(A) (dag), 45 dB(A) (avond) en 40 dB(A) (nacht) produceren, te meten op de dichtstbijzijnde geluidsgevoelige gevels.

4.4.2 Onderzoek naar energievoorzieningen

De gemeente doet onderzoek naar alternatieve energievoorziening voor evenementen. De uitkomsten daarvan worden in het tweede kwartaal van 2020 verwacht en worden gepubliceerd op de gemeentelijke website.

4.4.3 Platform duurzame evenementen

De gemeente Utrecht ontwikkelt momenteel samen met een aantal gemeenten een platform duurzame evenementen. De uitkomsten daarvan worden in het tweede kwartaal van 2020 verwacht. Op dit platform kunnen evenementen organisatoren, leveranciers en andere organisaties kennis met elkaar delen. worden gepubliceerd op de gemeentelijke website.

4.5 Archeologie

Met betrekking tot locaties waar sprake is van archeologische waarden, gelden de volgende regels:

1. Een evenement mag geen blijvende schade c.q. verandering aan de erfgoedwaarden van een beschermd archeologisch monument veroorzaken;

⁵ De hooilanden kunnen mogelijk worden gebruikt nadat ze gemaaid zijn en als er rekening wordt gehouden met vinders (poppen in de bodem), bijvoorbeeld door fasering in ruimte. Gebruik van deze hooilanden is daarom niet aan te raden en alleen mogelijk na aanvullend onderzoek (verantwoordelijkheid van de initiatiefnemer) en overleg met de beheerder.

2. Een evenement, en de eventuele ingrepen in de bodem die daar voor nodig zijn, mogen geen aantasting van archeologische waarden veroorzaken.

Op de Archeologische Waardenkaart en in bijbehorende Verordening op de Archeologische Monumentenzorg van de gemeente Utrecht is aangegeven of een archeologievergunning noodzakelijk is. Zie voor meer informatie:

<https://pki.utrecht.nl/Loket/product/19096562313d34964b6ae3244ec42f9b>.

4.6 Toegankelijkheid

De gemeente Utrecht streeft ernaar toegankelijk te zijn voor iedereen, zo ook tijdens evenementen. De gemeente Utrecht vindt dat bezoekers die minder mobiel zijn ook de mogelijkheid moeten hebben naar evenementen te komen en daarvan te genieten. Organisatoren wordt gevraagd aandacht te hebben voor zitplaatsen met zicht op het podium en toegankelijke voorzieningen zoals kassa's, (invaliden-)toiletten, horeca en bereikbare (gehandicapten)parkeerplaatsen. Voor bezoekers met een verstandelijke beperking is het belangrijk te zorgen voor een duidelijke en overzichtelijke inrichting van het evenemententerrein. Per locatie is in de profielen een indicatie gegeven van de toegankelijkheid op basis van gegevens verstrekt door het Solgu. Zie voor aandachtspunten met betrekking tot het organiseren van toegankelijke evenementen de volgende website: <https://www.utrecht.nl/ondernemen/evenement-organiseren/aandachtspunten-evenement/toegankelijkheid-van-evenementen/>

4.7 Mobiliteit

Het gebruik van fiets en openbaar vervoer (OV) ten behoeve van evenementenbezoek heeft voor de gemeente Utrecht de voorkeur boven bezoek per auto. Het belemmeren van OV-routes en fietsroutes is ongewenst en kan alleen na toestemming van het bevoegd gezag.

4.8 Op- en afbouw

Om de impact voor omwonenden en reguliere gebruikers van de locatie in de periode voor en na het evenement te beperken, is het van belang dat de op- en afbouwperiode zo kort mogelijk is. Daarvoor gelden de volgende richtlijnen:

4.8.1 Duur en tijdstippen

1. De op- en afbouw vindt niet plaats na 23 uur óf voor 7 uur (geluidsarme activiteiten uitgezonderd);
2. Tijdens de op- en afbouwperiode dient het gebruik van de openbare ruimte in de directe omgeving zo lang mogelijk toegankelijk te blijven voor publiek. Om dit te realiseren en toch ook veilig te kunnen werken, worden voorzieningen getroffen;
3. De op- en afbouw van evenementen tot 2000 bezoekers mag in totaal niet langer dan 3 dagen duren;
4. De op- en afbouw van evenementen met meer dan 2000 bezoekers mag in totaal niet langer duren dan 10 dagen.

Aanvragen die afwijken voor wat betreft het aantal op – en afbouwdagen worden per geval beoordeeld door de vergunningverlener in afstemming met de terreinbeheerder.

4.8.2 Afval

1. Afval moet worden verzameld in veilig opgestelde, goed af te sluiten containers van moeilijk brandbaar materiaal.
2. De locatie dient na afloop van het evenement leeg en schoon te worden opgeleverd. Indien dit niet gebeurt, worden de gemaakte schoonmaakkosten in rekening gebracht bij de evenementenorganisator.

4.8.3 Aslast

In de binnenstad van Utrecht gelden aslastbeperkingen en zijn specifieke locaties aangewezen om te laden en lossen. Een actueel overzicht van deze informatie is te vinden op: <https://www.utrecht.nl/wonen-en-leven/verkeer/goederenvervoer/voertuigbeperkingen-en-goederenvervoerroutes>.

4.8.4 Milieuzone

In het centrum van Utrecht geldt een milieuzone voor oudere personenauto's, oudere bestelauto's en vrachtwagens op diesel. Dieselmotoren stoten veel stoffen uit die schadelijk zijn voor de gezondheid, waaronder roet en stikstofoxiden. Met de milieuzone wil de gemeente Utrecht de luchtkwaliteit in de binnenstad verbeteren. Wanneer er op een locatie sprake is van een milieuzone, dan wordt dit in het desbetreffende conceptlocatieprofiel vermeld. Meer informatie over de milieuzones staat op: <https://www.utrecht.nl/wonen-en-leven/gezonde-leefomgeving/luchtkwaliteit/milieuzone/>. Op deze pagina kan op basis van het kenteken worden gecontroleerd of een voertuig toegang heeft tot een milieuzone.

4.9 Veiligheid

Afhankelijk van de grootte van het evenement, is het verplicht om een veiligheidsplan te maken. Dit wordt bij de vergunningsaanvraag beoordeeld door de vergunningverlener.

Locatiespecifiek geldt:

- Brandkranen en putten moeten te allen tijde vrijgehouden worden en kunnen niet gebruikt worden voor het evenement zelf.
- De routes voor hulpdiensten moeten te allen tijde vrijgehouden worden.

4.10 Vuurwerk

Het afsteken van vuurwerk tijdens evenementen vindt de gemeente Utrecht niet wenselijk. Zie: <https://www.utrecht.nl/ondernemen/vergunningen-en-regels/vuurwerkvergunning/>

4.11 Dynamische evenementen

Bij dynamische evenementen zoals wielervedstrijden, hardlooptwedstrijden en skateparades zijn de locatieprofielen van toepassing voor de start- en finishlocaties van het evenement.

5. Toelichting normering 6 locaties

5.1 Maximum aantal evenementendagen

Als nadere regel op de APV wordt voor zes buitenlocaties, gedurende de pilotfase, een maximum aantal evenementendagen ingesteld, Domplein, Griftpark (activiteitsveld), Stadhuisplein, Park Lepelenburg, Maliebaan/ Malieblad en het Wilhelminapark. Deze zes locaties zijn gekozen op basis van feiten (aantal evenementendagen) en de beleving (op basis van de ervaringen bij vergunningverlening, toezicht en handhaving en de resultaten van de participatiebijeenkomsten).

In de desbetreffende conceptlocatieprofielen staat aangegeven hoeveel evenementendagen er maximaal per jaar op elk van deze zes locaties mogen plaatsvinden. Hierbij worden evenementen onderverdeeld in drie categorieën op basis van het aantal gelijktijdig aanwezige personen:

- evenementen met maximaal 500 personen gelijktijdig aanwezig
- evenementen met maximaal 2.500 personen gelijktijdig aanwezig
- evenementen met meer dan 2.500 personen gelijktijdig aanwezig

Voor deze zes locaties is tevens een maximum gesteld aan het aantal evenementendagen waarbij een geluidsbelasting van tussen de 70 en 80 dB(A)⁶ ter plaatse van de dichtstbijzijnde geluidsgevoelige gevel optreedt. Er mogen in die gevallen wel meer evenementen plaatsvinden, maar dan met een geluidsnorm van maximaal 70 dB(A).

⁶ Voor beeldbepalende gebeurtenissen, te bepalen bij het vaststellen van de reserveringskalender, kan worden afgeweken van het maximum geluidsniveau van 80 dB(A).

5.2 Schaarste verdeling

Ten behoeve van het vaststellen van de reserveringskalender⁷ dienen organisatoren van evenementen vóór 1 november een reservering voor een evenement te doen bij de gemeente Utrecht. Als voor eenzelfde moment meerdere aanvragen worden gedaan die niet gelijktijdig kunnen plaatsvinden, of wanneer het aantal aanmeldingen de in de conceptlocatieprofielen vastgelegde maximum aantallen evenementdagen (met versterkt geluid van tussen de 70 en 80 dB(A), ter plaatse van de dichtstbijzijnde geluidsgevoelige gevel) overschrijdt, ontstaat er schaarste. Gedurende de pilotperiode zullen de aanmeldingen voor de reserveringskalender worden beoordeeld aan de hand van vooraf door het college vast te stellen criteria. Beoordeling aan de hand van deze criteria gebeurt alleen bij het vaststellen van de reserveringskalender. Aanvragen die daarna worden ingediend, worden behandeld op volgorde van binnenkomst.

6. Leeswijzer conceptlocatieprofielen

Een locatieprofiel bestaat uit vier aspecten: 1. Een compact overzicht van de kenmerken en voorzieningen van de locatie; 2. Een beschrijving van het karakter van de locatie; 3. Beheersaspecten zoals richtlijnen voor op- en afbouw; 4. Wet- en regelgeving en richtlijnen voor gebruik zoals ecologische waarden in het gebied. De locatieprofielen zijn aanvullend op het vastgestelde evenementenbeleid '...t Bruis an alle kant...' (2009).

In de conceptlocatieprofielen is gebruikgemaakt van iconen, gekoppeld aan de voor de conceptlocatieprofielen relevante onderwerpen. Deze leeswijzer geeft inzicht in de betekenis van de verschillende iconen, de context en aanvullende informatie van de bijbehorende onderwerpen.



Kenmerken locatie

Dit onderdeel geeft een compact overzicht van de belangrijkste kenmerken van de locatie. Het betreft algemene beschrijvende termen, fysieke kenmerken en thema's voor evenementen die passend zouden kunnen zijn op de locatie.



Omvang

De oppervlakte van de locatie. Zie de online kaart via <https://bit.ly/2HJ7tAv> voor actuele informatie over fysieke kenmerken. Via deze kaart kunnen de precieze afmetingen en ligging van de locatie en/of het evenementenveld worden bekeken.



Voorzieningen

Een weergave van voorzieningen die aanwezig zijn op de locatie. Dit betreft bijvoorbeeld informatie over type ondergrond, aanwezigheid van elektriciteit, drinkwater, afvoer van vuil water en verlichting. De dichtstbijzijnde toegankelijke toiletten zijn te vinden via de HogeNood app (<http://www.hogeenood.nu>).



Identiteit locatie

In een algemene beschrijving van de locatie wordt informatie geboden over de geschiedenis van de plek, het huidige gebruik van de locatie, aanwezige natuur, gebouwen en/of herkenningspunten.



Draagvlak

In dit onderdeel wordt een samenvatting gegeven van de belangrijkste aandachtspunten die naar voren zijn gekomen tijdens het participatietraject. Tijdens de buurtgesprekken zijn er bijvoorbeeld tips voor organisatoren geformuleerd, en is aangegeven welk soort evenementen op het meeste draagvlak kunnen rekenen in de buurt. Doel van deze informatie is om organisatoren te stimuleren om een bepaalde plek voor hun evenement te kiezen. Indien er geen draagvlak is voor een bepaald type evenement in de buurt wil dat niet per se tot gevolg hebben dat dit type

⁷ Organisatoren van evenementen kunnen ieder jaar, tot en met 31 oktober, een [buitenlocatie reserveren](#) voor een evenement in het komende kalenderjaar. Dat doen ze middels een aanmelding voor de reserveringskalender. Deze aanmeldingen worden getoetst door de gemeente. De burgemeester stelt de reserveringskalender vast. Staat een evenement op de reserveringskalender dan heeft deze aanvraag voorrang op andere aanvragen.

evenement er niet kan plaatsvinden. De gemeente Utrecht streeft namelijk naar spreiding van evenementen over de stad.



Bereikbaarheid

De bereikbaarheid van de locatie per openbaar vervoer, fiets en auto, waarbij de bereikbaarheid aan de hand van de categorieën 'slecht, matig, redelijk en goed' wordt beoordeeld. Tevens wordt de toegankelijkheid voor mindervaliden weergegeven, op basis van een door Solgu geleverde beoordeling.



Toeleveranciers en op- en afbouw

Informatie over de stroomvoorzieningen, laad- en losplekken, afsluitingen en overige bijzonderheden met betrekking tot op- en afbouw.



Ecologie

Beknopte weergave van de richtlijnen op het gebied van bescherming van ecologische waarden. Gebaseerd op het uitgevoerde ecologische onderzoek.



Aantal evenementen per jaar

Weergave van het aantal evenementen dat per jaar georganiseerd mag worden op de betreffende locatie. De evenementen en aantallen zijn verdeeld over drie categorieën: categorie 1, 2 en 3.



Indicatie toegestane geluidsbronnen

De tabel geeft een indicatie van mogelijkheden van versterkt geluid op de betreffende locatie. Voor twee verschillende bronvermogens wordt een indicatie gegeven wat de desbetreffende geluidsbelasting op de gevel inhoudt. Hierbij is uitgegaan van de best beschikbare techniek. Zie Bijlage 2 voor de daarbij gehanteerde uitgangspunten.



Bijzonderheden

Een beknopte weergave van overige bijzonderheden. Aanvullende informatie hierover is op te vragen bij Afdeling Evenementen (VTH) van de gemeente Utrecht.



Contact

Contactgegevens van Afdeling Evenementen van de gemeente Utrecht en een weergave van partijen waar aanvullend contact mee opgenomen dient te worden. Verder vindt u hier een overzicht van aanvullende documenten die relevant zijn voor deze locatie, informatie over copyright, en de juridische status van het locatieprofiel.



7. De 39 conceptlocatieprofielen

De conceptlocatieprofielen zijn op alfabetische volgorde terug te vinden na Bijlage 4, vanaf pagina 20. Hieronder kunt u het conceptlocatieprofiel dat u wilt bekijken aanklikken om rechtstreeks naar de desbetreffende pagina te gaan.

[Amaliapark](#)

[Beatrixpark](#)

[Berlijnplein](#)

[Brusselplein](#)

[Domplein](#)

[Dorpsplein](#)

[Gagelbos¹](#)

[Griftpark \(activiteitenveld\)](#)

[Haarrijnseplas \(strand\)](#)

[Jaarbeursplein](#)

[Jacobskerkhof](#)

[Janskerkhof](#)

[Julianapark \(activiteitenveld\)](#)

[Lucasbolwerk \(park\)](#)

[Majellapark](#)

[Maliebaan/Malieblad](#)

[Mariaplaats](#)

[Máximapark \(activiteitenveld\)](#)

[Moreelsepark](#)

[Neude](#)

[Noordse Park](#)

[Park de Gagel](#)

[Park de Koppel](#)

[Park de Watertoren](#)

[Park Lepenburg](#)

[Park Nieuweroord](#)

[Park Oog in Al](#)

[Park Transwijk](#)

[Ruigenhoek⁸](#)

[Stadhuisplein](#)

[Stationsplein](#)

[Strijkviertel recreatiegebied](#)

[Tolsteegplantsoen](#)

[Vechtzoompark](#)

[Voorveldsepolder](#)

[Vredenburg](#)

[Waterwinpark](#)

[Wilhelminapark](#)

[Willem Alexanderpark](#)

⁸ Voor het gedeelte dat binnen de grenzen van de gemeente Utrecht valt.

Bijlage 1: Bevindingen participatie

De gemeente Utrecht wil de verschillende belanghebbenden betrekken bij het opstellen van de locatieprofielen. Om deze reden hebben er verschillende participatiesessies plaatsgevonden. Tabel 1 geeft een overzicht van de data waarop de verschillende participatiemogelijkheden plaatsvonden in 2019. De verslagen van de buurtgesprekken, het gesprek met de stad en de gesprekken met organisatoren zijn te vinden via: <http://www.utrecht.nl/locatieprofielenevenementen>. In deze bijlage geven we op basis van inzichten uit de participatie een aantal tips voor organisatoren om draagvlak voor evenementen te verhogen, en bespreken we de belangrijkste thema's die uit het Gesprek met de stad naar voren kwamen.

Tabel 1 Overzicht participatiesessies in 2019: data, soort sessies en gebieden/focus

Datum	Soort sessie	Gebied/focus
11 februari	Gesprek met organisatoren	Stadsbreed
19 februari	Gesprek met de stad	Stadsbreed
25 maart	Buurtgesprek 1	Amaliapark, Berlijnplein, Brusselplein, Maximapark, Willem Alexanderpark
8 april	Buurtgesprek 2	Gagelbos, Park de Gagel, Park de Watertoren, Ruigenhoek, Vechtzoompark
24 april	Buurtgesprek 3	Domplein, Griftpark, Lucasbolwerk, Maliebaan/Malieblad, Park Lepelenburg
6 mei t/m 20 mei	Bewonerspanel	Vragenlijst festivals en evenementen
21 mei	Gesprek met organisatoren	Locaties van de eerste 13 conceptlocatieprofielen
31 mei t/m 14 juni	Feedback	Enquête en inloopmiddagen conceptlocatieprofielen
24 juni	Buurtgesprek 4	Beatrixpark, Park de Koppel, Park Transwijk, Tolsteegplantsoen
3 juli	Buurtgesprek 5	Julianapark, Majellapark, Noordsepark, Park Oog in Al
8 juli	Buurtgesprek 6	Voorveldse Polder, Wilhelminapark
10 juli	Buurtgesprek 7	Dorpsplein Vleuten, Haarrijnseplas, Strijkviertel, Waterwinpark
16 september	Buurtgesprek 8	Jacobskerkhof, Janskerkhof, Neude, Korte Minrebroederstraat/Stadhuisplein, Vredenburg
23 september	Buurtgesprek 9	Jaarbeursplein, Mariaplaats, Moreelsepark, Park Nieuweroord, Stationsplein
6 november	Gesprek met organisatoren	Specifieke onderwerpen zoals maximering evenementen(dagen) en geluid

Tips voor organisatoren: draagvlak verhogen

Op basis van de verschillende participatiesessies hebben we hieronder tips en suggesties gebundeld voor organisatoren om draagvlak voor hun evenementen te verhogen:

- *Openbaarheid*: zorg ervoor dat openbare gebieden toegankelijk blijven voor omwonenden zodat zij gebruik kunnen blijven van het park of plein. Eén manier om dit te bewerkstelligen is het beschikbaar stellen van vrijkaarten voor omwonenden.
- *Bereikbaarheid*: het is voor direct omwonenden belangrijk dat hun huis bereikbaar blijft, zorg hiervoor of zorg in ieder geval voor duidelijke communicatie als er beperkingen optreden.
- *Open uitstraling*: idealiter worden er geen omheiningen gebruikt zodat het evenement een open uitstraling heeft. Mochten er wel omheiningen nodig zijn, probeer ervoor te zorgen dat deze er mooi uitzien.
- *Informatie*: communicatie is heel belangrijk voor omwonenden, breng mensen ruim op tijd op de hoogte van plannen en mogelijke overlast. Zorg er daarnaast voor dat er iemand bereikbaar is om eventuele klachten en overlast op de dag(en) zelf in behandeling te nemen.

Gesprek met de stad

Hieronder lichten we de belangrijkste inzichten uit het Gesprek met de stad toe, dat plaatsvond op 19 februari 2019 in het Stadskantoor.

Wat vinden de inwoners van Utrecht belangrijk?

- Men wil overwegend evenementen die passend zijn bij de grootte van de locatie, beter verspreid zijn over de stad en een brede doelgroep aanspreken (qua leeftijd, cultuur, etc.).
- Er is interesse in een divers en breed aanbod zoals; cultuur, muziek, sport, film en ook in de cultuurhistorie van Utrecht.
- Evenementen moeten qua grootte, maar ook qua karakter bij de locatie passen.
- Utrechters vinden het belangrijk dat er beter met omwonenden gecommuniceerd wordt over evenementen. Ook willen ze dat de gemeente de regels met betrekking tot evenementen handhaaft, om bijvoorbeeld geluidsoverlast en schade aan locaties te voorkomen.
- Grote evenementen moeten op duurzamere wijze georganiseerd worden, eventueel zelfs verplicht. Ze moeten daarnaast goed bereikbaar zijn met de fiets of met het openbaar vervoer.
- Een goed evenement, dan wel het evenementenaanbod. Laat de culturele diversiteit van Utrecht zien en zorgt voor verbinding tussen inwoners.

Op vijf thema's werd een verdiepingsslag gemaakt: spreiding van evenementen, identiteit, duurzaamheid, leefbaarheid en sociale meerwaarde. Lees in het gedeelte hierna meer over deze thema's.



1. Spreiding van evenementen


Passende evenementen op passende locaties. Het is belangrijk dat evenementen landen op de juiste locaties maar ook dat piekbelasting voorkomen wordt. Daarom werd gesproken over spreiding van evenementen in tijd en ruimte.

Uit het gesprek met de stad

'Deelnemers gaven aan dat er behoefte is aan een betere spreiding van evenementen over de stad en door het jaar heen. Er werd geopperd om organisatoren de mogelijkheden te laten onderzoeken om uit te wijken naar andere locaties, bijvoorbeeld aan de rand van de stad of in hallen (binnenlocaties). Men erkent het risico van NIMBY (not in my backyard). Dat wil zeggen: men kan het collectieve belang inzien van evenementen, maar in de eigen achtertuin wil liever niemand overlast. Daarnaast zagen de deelnemers een rol weggelegd voor de gemeente om het voortouw te nemen in het verdelen van de evenementen over het jaar waarbij er aandacht zou moeten zijn voor 'rustperiodes' voor omwonenden en bijvoorbeeld natuur. Er is behoefte aan afstemming van de evenementenagenda om een ideale programmering te realiseren en communicatie over aankomende evenementen richting omwonenden wordt als erg belangrijk gezien.' (In gesprek met de stad, evenementenlocaties, 19 februari 2019)

Tips & tricks: Spreiding

- Als evenementenorganisator kun je meedenken over het thema spreiding, bijvoorbeeld door te kijken of jouw evenementen ook op een andere locatie kan;
- Organisatoren kunnen daarnaast bekijken of hun evenement ook buiten de drukste maanden kan plaatsvinden;
- Grootschalige evenementen die bijdragen aan de spreiding van evenementen over de stad komen in aanmerking voor een bijdrage uit het evenementenfonds.



2. Identiteit

De gemeente Utrecht vindt het belangrijk dat de juiste evenementen op de juiste locaties landen. Uit het gesprek met de stad en de buurtgesprekken is gebleken dat ook de inwoners van Utrecht hier veel waarde aan hechten. Daarom is het belangrijk dat organisatoren meedenken over welke locatie qua aard en karakter het beste aansluit bij het evenement.

Uit het gesprek met de stad:

'Dat evenementen passen bij de identiteit van Utrecht wordt als belangrijk gezien, maar dat evenementen passen bij de identiteit van de buurt wordt nog meer toegejuicht. Op stadsbreed niveau kan de verbinding gezocht worden met de historie van Utrecht, het kleinschalige, authentieke en 'dorpse gevoel' en het innovatieve karakter. Op buurtniveau is het belangrijk om in kaart te brengen wat de identiteit is van de buurt en de verbinding te zoeken met de wijk en haar bewoners. Het betrekken van de buurtbewoners speelt hierin een grote rol.'

Tips & tricks: Identiteit

- Bedenk van tevoren goed of jouw evenement past bij de locatie die je hiervoor gekozen hebt;
- In ieder locatieprofiel is een omschrijving gegeven van het karakter van de locatie;
- Past het evenement bij de locatie, dan kun je als evenementenorganisator rekenen op meer draagvlak van omwonenden en gemeente.



3. Duurzaamheid

De gemeente Utrecht heeft duurzaamheid in een hoog vaandel staan. Ook met betrekking tot evenementen is duurzaamheid een belangrijk thema. Met name voor grotere evenementen geldt dat er een groot verschil gemaakt kan worden als er rekening wordt gehouden met de impact op natuur en milieu.

Uit het gesprek met de stad

'Het verduurzamen van evenementen wordt als heel belangrijk gezien. Een deel van de deelnemers ziet dit als een mogelijke verplichting voor organisatoren, een deel van de deelnemers stelt dat we organisatoren moeten verleiden en stimuleren. Een aantal geopperde ideeën voor het verduurzamen van Utrechtse evenementen: statiegeld gebruiken op glazen e.d., duurzaamheidslabel aan evenementen toekennen, gebruik maken van biologisch afbreekbaar materiaal, afval scheiden, afval georganiseerd inzamelen, duurzaam vervoer stimuleren, iets teruggeven aan de evenementenlocatie of de natuur, duurzame energieopwekking, lokale leveranciers, handhaven en zorgen voor bewustwording.'

Tips & tricks: Duurzaamheid

- Duurzaamheid is een thema dat door inwoners van Utrecht belangrijk wordt gevonden als wordt gesproken over de organisatie van evenementen, duurzame evenementen kunnen rekenen op meer draagvlak van inwoners van Utrecht;
- Thema's waaraan gedacht wordt in dit kader zijn afvalstromen, energievoorzieningen, hergebruik van materialen en het stimuleren van bewustwording. Voorbeelden zijn het gebruik van zonnestroom en ecotoiletten;
- Grootschalige en duurzame evenementen die de identiteit van Utrecht versterken komen in aanmerking voor een bijdrage uit het evenementenfonds;
- De gemeente Utrecht gaat graag in gesprek met organisatoren om van gedachten te wisselen over hoe zij hun evenement kunt verduurzamen;
- Wil je je evenement verduurzamen maar weet je niet hoe je dit het beste kunt doen, dan kun je ook contact opnemen met adviesbureaus die hierin gespecialiseerd zijn. Hierin kan de gemeente bemiddelen.



4. Leefbaarheid en levendigheid

Utrecht is een bruisende stad. Maar Utrecht is ook een woongebied en daarom streeft de gemeente zowel leefbaarheid als levendigheid na. Inwoners moeten niet onevenredig veel overlast ervaren van evenementen. Om deze reden werd tijdens de participatiemomenten ook gesproken over hoe leefbaarheid en levendigheid samen kunnen gaan.

Uit het gesprek met de stad:

'De balans tussen leefbaarheid en levendigheid is niet altijd even gemakkelijk te bepalen. Deelnemers associëren evenementen met beleving, reuring, verrijking, verassing en ontspanning. Naast deze positieve associaties geven deelnemers ook aan dat meer en goed overleg met bewoners het draagvlak kan vergroten, en daarmee ook de leefbaarheid. Er is behoefte aan een betere evenementenkalender, communicatie tussen organisatoren, bewoners en gemeente, het bewust maken van bezoekers van de gevolgen van hun gedrag voor de omgeving en inclusiviteit: evenementen voor iedereen. Het beperken van overlast veroorzaakt door geluid is ook een vaak terugkerend thema. Tot slot kan het spreiden van evenementen over de stad en in tijd bijdragen aan het behoud van leefbaarheid.'

Tips & tricks: Leefbaarheid en levendigheid

- Eén van de belangrijkste thema's als wordt gesproken over het behouden van de leefbaarheid is geluid. Kun je ervoor zorgen dat de geluidsoverlast beperkt wordt, dan is dit een voordeel voor omwonenden en kun je op meer draagvlak in de omgeving rekenen.
- Kan jouw muziek wat zachter gezet worden zonder dat dit afdoet aan de kwaliteit van je evenement? Doe dit dan.
- Veel overlast kan voorkomen worden door na te denken over een goede positionering van podia, aggregaten en koelcontainers;
- Omwonenden zijn ervaringsdeskundigen, ga in gesprek met ze om te bekijken hoe jij de overlast zoveel mogelijk kunt beperken. In deconceptlocatieprofielen vind je contactgegevens van de belangrijkste partijen om mee in gesprek te gaan. Aanbellen bij de burens helpt natuurlijk altijd.
- Wijs bezoekers op hun verantwoordelijkheid naar de omgeving, ook na afloop van het evenement.



5. Sociale meerwaarde

Wil je echt draagvlak creëren en jouw evenement goed laten landen in een gebied? Zorg er dan voor dat jouw evenement iets teruggeeft aan de buurt. Bijvoorbeeld door sociale verbindingen te faciliteren of een deel van de inkomsten terug te laten vloeien in een investering in het park of het plein waarvan je gebruik hebt gemaakt.

Uit het gesprek met de stad:

Er is nagedacht over de sociale meerwaarde van evenementen. Door de deelnemers werd aangegeven dat het belangrijk is om het creëren van sociale meerwaarde te stimuleren in plaats van te verplichten. Om kleine of startende evenementen niet af te schrikken zou het creëren van sociale meerwaarde gekoppeld kunnen worden aan de economische waarde van een evenement. Een aantal keer werd aangegeven dat hier een regulerende of stimulerende rol is weggelegd voor de gemeente. Er wordt op verschillende niveaus nagedacht over het thema sociale meerwaarde. Zo wordt door een aantal groepen de suggestie gedaan om een evenement dat zich richt op sociale verbindingen tussen mensen van verschillende achtergronden te organiseren. Aan de andere kant wordt gedacht aan het schoon, heel en veilig achterlaten van het terrein door bijvoorbeeld een meldpunt in te stellen voor klachten, of bezoekers hiervoor zelf verantwoordelijk voor te stellen. Ook wordt het aanbieden van extra onderhoud aan parken door organisatoren geopperd als suggestie om waarde te creëren voor omwonenden. Er is tevens veel aandacht voor inclusiviteit van de evenementen: zorg ervoor dat het evenement voor iedereen toegankelijk, bereikbaar en uitnodigend is. Evenementen(organisatoren) zouden ook een bijdrage kunnen leveren aan het stimuleren van bewonersinitiatieven in de wijk.

Tips & Tricks: Sociale meerwaarde

- Denk na over wat jouw evenement terug kan geven aan de buurt zodat omwonenden niet alleen de overlast ervaren maar hier ook iets voor terugkrijgen;
- Is de locatie die je kiest heel belangrijk voor jouw evenement? Geef dan iets terug aan het gebied. Doneer naast de vaste huurkosten bijvoorbeeld een deel van de opbrengsten aan de parkorganisatie of investeer in pleinmeubilair.
- Inclusiviteit is een belangrijk thema als wordt gesproken over sociale meerwaarde. Zorg dat jouw evenement toegankelijk is voor iedereen, zo wordt er niemand buitengesloten;
- In de conceptlocatieprofielen staan tips van direct omwonenden over hoe jij sociale meerwaarde kunt creëren op 'hun' park of plein.

CONCEPT

Bijlage 2: Toelichting op versterkt bronvermogen

In de conceptlocatieprofielen wordt een indicatie gegeven van het bronvermogen van het versterkte muziekgeluid dat op de locatie mogelijk is. Voor twee verschillende bronvermogens wordt een indicatie gegeven van wat de desbetreffende geluidsbelasting op de gevel inhoudt. Hierbij is uitgegaan van de meest voor de hand liggende positie van een podium in combinatie met de dichtstbijgelegen woningen. Daarbij is er verder vanuit gegaan dat het geluidsniveau aan de achterzijde van het podium, gemeten op 2 meter afstand van de achterzijde van het podium, 10 dB(A) lager ligt dan aan de voorzijde van het podium. Aan organisatoren wordt gevraagd om de best beschikbare techniek toe te passen.

Bij vergunningverlening zal op de volgende technische zaken worden gelet:

- Podia en speakers worden in de meest optimale richting opgesteld en zo goed mogelijk gericht op het publiek.
- Gevlogen speakers zijn zo laag mogelijk opgehangen en subwoofers zijn niet gevlogen geplaatst.
- Het kantelpunt/cross-over tussen subs en topkasten ligt op of boven de 80 Hz.
- Er gebruik wordt gemaakt van cardioïde opstelling subs. Daarbij is als uitgangspunt aangehouden dat: de verhouding 1:3 niet is toegestaan, zogenaamde 'end fire' technieken niet zijn toegestaan en subwoofers groter dan 21" niet zijn toegestaan.
- Het geluid onder de 40 Hz wordt afgelidert met een verval van 6 dB per tertsband.
- Het verschil tussen dB(A) en dB(C), op het front of house beoordelingspunt, nooit meer dan 15 dB is.
- Of doeken opgehangen voor de boxen 'open' zijn en geen effect hebben op het noodzakelijke bronvermogen om het gewenste geluidsniveau op het front of house beoordelingspunt te realiseren.

Bijlage 3: Flankerend beleid

De volgende twee beleidsstukken zijn relevant in het kader van de conceptlocatieprofielen:

- Evenementenbeleid: de nota '...t Bruis an alle kant...'
- Evaluatie evenementennota (2013)

Deze beleidsstukken zijn online in te zien via onderstaande pagina's.

Evenementenbeleid: de nota '...t Bruis an alle kant...':

<https://omgevingsvisie.utrecht.nl/fileadmin/uploads/documenten/zz-omgevingsvisie/thematisch-beleid/evenementen/2009-06-nota-evenementen-en-festivals-in-utrecht-beleid-en-actieplan-2009-2014-t-bruis-an-alle-kant.pdf>

Evaluatie evenementennota (2013):

<https://omgevingsvisie.utrecht.nl/fileadmin/uploads/documenten/zz-omgevingsvisie/thematisch-beleid/evenementen/2016-Evaluatie-evenementennota-nov-2013.pdf>



Kenmerken locatie:

Omschrijving: open, stedelijk, kleinschalig
Fysiek: gras, bomen, glooiend
Thema's: cultuur, sport, kinderen



Omvang: 18.500 m²



Voorzieningen

- Type ondergrond: (zachte) grasweide, asfalt.
- Elektriciteit: niet aanwezig
- Drinkwater: niet aanwezig
- Vuilwaterafvoer: één aansluiting
- Verlichting: deels, aan de randen van het park



AMALIAPARK



Amaliapark

Het Amaliapark ligt in de wijk Leidsche Rijn, in de woonbuurt Parkwijk en grenzend aan Het Zand. De bevolkingsdichtheid rondom het Amaliapark is hoog. Het merendeel van de wijk wordt bewoond door gezinnen met kinderen. De wijk is in ontwikkeling; er worden nieuwe woningen en er is recentelijk een kerk gebouwd. De lichte glooiingen in het bestaande park komen voort uit de aanwezige archeologie in de bodem. Hier liggen de resten van een grote inheems-Romeinse nederzetting. Het Amaliapark is een open park met een grasweide en enkele bomen. Aan de kop van het park (oostzijde) bevindt zich het Leidsche Rijn College, met aangrenzend de Atletiekbaan Prinses Amaliapark en de Sportcampus. Het middenstuk bestaat uit een grasveld en wordt gezien als evenementengazon. Aan de kop van het park (westzijde) bevindt zich een verharde ondergrond en een skatebaan. Het park wordt veel gebruikt door mensen die hun hond uitlaten, door hardlopers en spelende kinderen. Dit locatieprofiel heeft enkel betrekking op het voor evenementen geschikte gazon.



Bereikbaarheid

Openbaar vervoer: Redelijk

Trein: Loopafstand vanaf station Leidsche Rijn is 15 minuten.
Bus: Vanaf station Utrecht Centraal naar uitstaphalte: Eerste Westerparklaan of Korianderstraat. Vanaf station Leidsche Rijn naar uitstaphalte Korianderstraat.



Fiets: Goed

Bij grote evenementen zijn aanvullende voorzieningen voor fietsparkeren noodzakelijk.



Auto: Matig

De locatie biedt geen parkeervoorzieningen. Parkeren is enkel mogelijk (in overleg) in parkeergarage Parkwijk of op de sportcampus. Wijs bezoekers op de P+R-locatie Leidsche Rijn.



Toegankelijkheid: Matig

Vanwege de onverharde paden en ondergrond en het ontbreken van toegankelijke toiletvoorzieningen is het Amaliapark matig toegankelijk.



Draagvlak in de buurt

- Buurt- en wijkgerichte evenementen met een brede doelgroep (jongeren, gezinnen met kinderen, ouderen en mensen met een beperking) en aansluitend op de behoeften van de direct omwonenden kunnen rekenen op draagvlak.
- Probeer als organisator bewoners uit de omgeving van het Amaliapark te betrekken of te interesseren voor het evenement.
- De omwonenden stellen het op prijs als er vrijkaarten worden verstrekt en het evenement een open karakter heeft zonder gesloten hekwerk.
- Het Leidsche Rijn College denkt graag mee over samenwerking op het gebied van programmering.



Toeleveranciers en op- en afbouw

- Het Amaliapark is een Archeologisch Rijksmonument. Er mag niet zonder expliciete toestemming van de terreinbeheerder in de grond gegraven of geboord worden.
- In het Amaliapark zijn geen vaste stroompunten. Evenementen kunnen contact opnemen met de omliggende panden (bijv. scholen, kerk) om gebruik te maken van de beschikbare stroomvoorzieningen.

- Er kan gebruik worden gemaakt van stroomopwekking via batterij-opslag (autonoom, net-hybride) of andere groene externe stroomvoorziening.



Ecologie

- Veldcheck verplicht.
- Enkel de grasvelden zijn geschikt voor evenementen. Hooilanden, heesterbeplanting, sierplanten en stinzenplanten mogen niet worden betreden.
- Hersteltijd gazon: minimaal 3 weken.



Indicatie bronvermogen versterkt geluid

Bronvermogen	Geluidsbelasting op gevel
113 dB(A)	70 dB(A)
124 dB(A)	80 dB(A)



Bijzonderheden

- De skatebaan moet bereikbaar blijven
- Het park wordt omringd door een groot aantal woningen. De mogelijkheden voor evenementen met versterkt geluid zijn daarom beperkt.
- Tijdens kerkdiensten mag er geen versterkt geluid ten gehore worden gebracht.



Contact

Afdeling Evenementen (VTH) gemeente Utrecht
14 030
evenementen@utrecht.nl



Overige organisaties om contact mee te leggen:

- Leidsche Rijn College
- Atletiekbaan Prinses Amaliapark
- Nieuwe Westerkerk



Aanvullende documenten:

- Niet van toepassing



Zie de online kaart via <https://bit.ly/2HJ7tAv> voor de up-to-date informatie over fysieke kenmerken en faciliteiten.

[Terug naar overzicht locatieprofielen](#)



Kenmerken locatie:

Omschrijving: historie, natuur, rust

Fysiek: forten, weides, water

Thema's: natuur, cultuur, educatie



Omvang: 190.000 m²



Voorzieningen

- Type ondergrond: gras, (deels) verharde paden
- Elektriciteit: niet aanwezig
- Drinkwater: niet aanwezig
- Vuilwaterafvoer: niet aanwezig
- Verlichting: deels, langs de paden



BEATRIXPARK



Beatrixpark

Het Beatrixpark is een park gelegen aan de rand van de wijk Lunetten. Vanwege de structuur van de wijk wordt Lunetten door stedenbouwkundigen een 'bloemkoolwijk' genoemd. De wijk is gebouwd tussen 1970 en 1985 kent veel groen en water. Lunetten biedt een mix van koop- en huurwoningen voor gezinnen, jongeren en ouderen. Het Beatrixpark grenst direct aan de woonwijk, de ringweg (Waterlinieweg) en het spoor. Het Beatrixpark is een idyllisch stadspark, omgeven door twee 'lunetten': verdedigingswerken gebouwd ter versterking van de Hollandse Waterlinie, en daarmee deels aangewezen als monument. Veel bezoekers komen hier om te genieten van de natuur. Het park wordt veel gebruikt om te sporten, te wandelen en om de hond uit te laten. In het park zijn allerlei op natuur- en milieugerichte functies aanwezig zoals een natuurtuin, een salamanderpoel en een speeltuin met natuurlijke speelmaterialen. De ruimte voor evenementen is beperkt. Met name de geasfalteerde paden, de verschillende trapveldjes en de ruimtes van de bouwspeltuin, rondom de Lunetten (fortificaties) en de scouting bieden ruimte voor evenementen.



Draagvlak in de buurt

- Het park leent zich uitstekend voor evenementen met een kleinschalig en rustig karakter (vanwege de beperkte geschikte ruimte) en een overwegend wijkgerichte uitstraling.
- Met name (educatieve) natuur-, kinder-, sport- en cultuurevenementen met een brede doelgroep (jongeren, gezinnen met kinderen, ouderen en mensen met een beperking) zijn hier passend.
- Zorg voor vroegtijdige communicatie met de buurt.



Bereikbaarheid

Openbaar vervoer: Goed

Trein: 15 minuten lopen vanaf station Utrecht Lunetten, 18 minuten lopen vanaf station Vaartsche Rijn.

Bus: diverse lijnbussen rijden vanaf Utrecht Centraal langs het park (uitstaphaltes Brennerbrug, Brennerbaan of Utrecht Lunetten).

Fiets: Goed

Bij grote evenementen zijn aanvullende voorzieningen voor fietsparkeren noodzakelijk.

Auto: Redelijk

De locatie biedt weinig tot geen parkeervoorzieningen. P+R Lunetten of P+R Jaarbeursplein.

Toegankelijkheid: Redelijk

In verband met de goede openbaar vervoer-verbindingen en de verharde paden is de het park redelijk toegankelijk.



Toeleveranciers en op- en afbouw

- De locatie is niet geschikt voor toeleveranciers met zwaar transport.
- Voor de bruggen in het park geldt een aslastbeperking van 2 ton.



Ecologie

- In het Beatrixpark is bij evenementen, die niet vergelijkbaar zijn met de bestaande dagelijkse recreatieve druk, nader onderzoek nodig naar de effecten op de natuur.

- In het Beatrixpark zijn gevoelige natuurwaarden aanwezig. Daardoor zijn enkel kleinschalige evenementen mogelijk, mits deze plaatsvinden op verharde delen of op de trapveldjes. Dit geldt niet voor evenementen waarbij enkel de verharde paden worden betreden.
- De hooilanden, poelen, oevers en natuurtuin mogen niet worden betreden.
- Het is niet waarschijnlijk dat op deze locatie grootschalige evenementen plaatsvinden. Mocht uit onderzoek blijken dat een grootschalig evenement mogelijk is, dan is minimaal een herstelperiode van 8 weken noodzakelijk.



Contact

Afdeling Evenementen (VTH) gemeente Utrecht
14 030
evenementen@utrecht.nl



Overige organisaties om contact mee te leggen:

- Scouting Salwega
- Speeltuin Fort Luna
- Begraafplaats Tolsteeg
- BSO Fort Kakola
- Natuurgroep Lunetten



Aanvullende documenten:

- Niet van toepassing



Zie de online kaart via <https://bit.ly/2HJ7tAv> voor de up-to-date informatie over fysieke kenmerken en faciliteiten.

Indicatie bronvermogen versterkt geluid



Bronvermogen	Geluidsbelasting op gevel
120 dB(A)	70 dB(A)
130 dB(A)	80 dB(A)



Bijzonderheden

- Het Beatrixpark heeft een ecologische dubbelbestemming in het bestemmingsplan, voor meer informatie zie: ruimtelijkeplannen.nl, bestemmingsplan Rijnsweerd, Maarschalkerweerd (2013).

[Terug naar overzicht locatieprofielen](#)



Kenmerken locatie:

Omschrijving: modern, stedelijk, hip
Fysiek: groen, verhard, deels overkapt
Thema's: creatief, hip, kunst



Omvang: circa 21.500 m²



Voorzieningen

- Type ondergrond: grasweide, asfalt, grind.
- Elektriciteit: aanwezig, putkast 3x40A.
- Drinkwater: aanwezig, in beheer bij Vitens (capaciteit 6 m³/uur)
- Vuilwaterafvoer: één aansluiting
- Verlichting: aanwezig



BERLIJNPLEIN



Berlijnplein

Het Berlijnplein ligt middenin Leidsche Rijn Centrum, op het 'dak' van de A2-tunnel en de Stadsbaantunnel. De omgeving is in aanbouw en zal de komende jaren sterk veranderen. Het in 2018 geopende Leidsche Rijn Centrum is het levendige stadshart met winkels, restaurants, cafés en koffiebars. Het centrum is opgezet als een stedelijk gebied dat sfeervol is en een prettig verblijfsklimaat heeft. Dit stedelijke karakter contrasteert met de omliggende woonwijken en komt tot uiting in de relatief hoge en dichte bebouwing. Het Berlijnplein bestaat uit een drietal pleinen met elk verschillende sferen en voorzieningen: het marktplein met platanen en een historische perronoverkapping, het cultuurplein waar een bioscoop en een culturele voorziening gevestigd zijn en een evenemententerrein, waar een vast podium is gebouwd. Aan het plein is tevens RAUM gelegen. Rondom deze locatie is de meeste gelegenheid voor het organiseren van activiteiten.

Draagvlak in de buurt

- Tijdige communicatie en duidelijkheid over bereikbaarheid (ook tijdens evenementen) zijn belangrijk voor omwonenden.
- Het actief benaderen van omwonenden en andere belanghebbenden wordt gewaardeerd. Lokale partijen kunnen materiaal uitlenen en tijdelijke werkplekken verstrekken.
- Creëer voordelen voor omwonenden, bijvoorbeeld door het aanbieden van VIP-bandjes of door ervoor te zorgen dat het terrein schoner en mooier wordt opgeleverd dan het was voordat het in gebruik werd genomen.
- Stimuleer vervoer per fiets en openbaar vervoer.



Bereikbaarheid

Openbaar vervoer: Goed

Trein: Loopafstand vanaf station Leidsche Rijn is 2 minuten.

Bus: Vanaf station Utrecht Centraal naar uitstaphalte: Berlijnplein of Leidsche Rijn.



Fiets: Goed

Bij grote evenementen zijn aanvullende voorzieningen voor fietsparkeren noodzakelijk.



Auto: Goed

De locatie biedt twee kleine parkeervoorzieningen. Parkeren is mogelijk (in overleg) in de nabijgelegen Brusselpleingarage en de in aanbouw zijnde Berlijnpleingarage. Wijs bezoekers op de P+R-locatie Leidsche Rijn.



Toegankelijkheid: Goed

Door de goede bereikbaarheid met het openbaar vervoer, met rolstoelvriendelijk haltes en de grotendeels verharde ondergrond is het Berlijnplein goed toegankelijk.



Toeleveranciers en op- en afbouw

- Er is naast het vaste stroompunt ook tijdelijk stroom te organiseren via de bouwplaats (2x63A). De bioscoop beschikt over krachtstroom. Er kan gebruik worden gemaakt van stroomopwekking via batterij-opslag (autonoom, net-hybride) of andere groene externe stroomvoorziening.
- Tot nader order zijn aggregaten verboden op het Berlijnplein, deze kunnen wel náást het plein geplaatst worden.
- Bij grote evenementen is het verplicht om verkeersregelaars in te zetten.

- Op het Berlijnplein geldt een aslastbeperking.
- Tijdens de op- en afbouw van grootschalige evenementen is een combinatie van werkverkeer en fietsverkeer op de fietspaden niet toegestaan. Betreffende fietsroutes dienen tijdelijk afgesloten en omgeleid te worden.
- Bioscoop Pathé moet altijd toegankelijk blijven.
- De doorgang voor openbaar vervoer moet altijd vrij blijven.



Ecologie

- Veldcheck verplicht



Maximum aantal evenementendagen per jaar

- Het aantal evenementen dat op deze locatie kan plaatsvinden is vastgelegd in het Bestemmingsplan (Leische Rijn Centrum), www.ruimtelijkeplannen.nl



Indicatie bronvermogen versterkt geluid

Bronvermogen	Geluidsbelasting op gevel
120 dB(A)	70 dB(A)
130 dB(A)	80 dB(A)



Bijzonderheden

- Het bestemmingsplan Leidsche Rijn Centrum Oost biedt toelichting op het aantal toegestane evenementendagen en aantal bezoekers en biedt tevens uitgebreide kaders voor versterkt geluid. Dit bestemmingsplan is te vinden op www.ruimtelijkeplannen.nl.
- De lokale situatie en mogelijkheden zijn aan veranderingen onderhevig vanwege de aankomende nieuwbouw.

- Het Berlijnplein bevindt zich op het dak van de A2 en de Stadsbaantunnel. Om deze reden gelden er restricties voor het maximaal toelaatbare gewicht per m². Op www.berlijnpleinutrecht.nl staat informatie met betrekking tot de dakbelasting. Neem bij twijfel altijd contact op met VTH.
- Het plein biedt nu ruimte aan een culturele invulling en programmering in samenwerking met Raum.
- Boven op het dak van de Stadsbaantunnel mogen tot nader order geen grootschalige evenementen plaatsvinden.
- Bluswatervoorzieningen voor de perronkappen liggen aan de noordzijde van de bioscooplocatie.

Contact

Afdeling Evenementen (VTH) gemeente Utrecht
14 030
evenementen@utrecht.nl

Overige organisaties om contact mee te leggen:

- Bioscoop Pathé
- RAUM

Aanvullende documenten:

- Bestemmingsplan Leidsche Rijn Centrum Oost

Zie de online kaart via <https://bit.ly/2HJ7tAv> voor de up-to-date informatie over fysieke kenmerken en faciliteiten.

[Terug naar overzicht locatieprofielen](#)



Kenmerken locatie:

Omschrijving: stedelijk, levendig, jong

Fysiek: bestrating, fontein, bomen

Thema's: cultuur, gezin, kunst



Omvang: 6.000 m²



Voorzieningen

- Type ondergrond: verharding.
- Elektriciteit: één aansluiting (marktkast)
- Drinkwater: aanwezig
- Vuilwaterafvoer: niet aanwezig
- Verlichting: aanwezig



BRUSSELPLEIN



Brusselplein

Het Brusselplein is onderdeel van het nieuwe stadshart van Leidsche Rijn. Leidsche Rijn Centrum is geopend in mei 2018 en sindsdien een plek om elkaar te ontmoeten, te winkelen, dagelijkse boodschappen te doen, te werken en te wonen. Leidsche Rijn Centrum telde bij oplevering 28.000 m2 retail, 10.000 m2 kantoren en nog eens 10.000 m2 horeca en zakelijke dienstverlening. Leidsche Rijn Centrum is opgezet als een stedelijk gebied met hoge en dichte bebouwing, dat contrasteert met de omliggende woonwijken. De openbare ruimte is van hoge kwaliteit en heeft een sfeervol karakter. Het Brusselplein is een levendig en zonnig plein van circa 6.000 m2, vormt de kern van Leidsche Rijn Centrum en is daarmee een belangrijk onderdeel van het centrumwinkelgebied. De plint kenmerkt zich door de aanwezigheid van detailhandel en horecazaken met terrassen voor de deur en op het plein. Boven de winkels bevinden zich appartementen. Het plein is ingericht met een grote fontein en bomen.

Evenementen

- Het Brusselplein is geschikt voor kleinschalige evenementen. Vanwege het stedelijke/centrale karakter van het plein zou een wijkoverstijgend of stadsbreed evenement zoals een huldiging passend kunnen zijn.
- Met name cultuur-, sport, familie-evenementen of evenementen ondersteunend aan omliggende functies worden positief beoordeeld.
- Voorbeelden van gewenste evenementen: een klein muziekevenement, sportevenement, braderie, markt of straattheater.
- Tijdige communicatie en duidelijkheid over bereikbaarheid (ook tijdens evenementen) zijn belangrijk voor omwonenden.



Bereikbaarheid

Openbaar vervoer: Goed

Trein: Loopafstand vanaf station Leidsche Rijn is 1 min.

Bus: Vanaf station Utrecht Centraal naar uitstaphalte: Station Leidsche Rijn, Centrumboulevard, Berlijnplein en Jan Wolkerssingel.



Fiets: Goed

Het winkelgebied kent veel zogeheten fietsnietjes in de openbare ruimte gelegen buiten het Brusselplein. Ook is er een grote fietsenstalling onder het station Utrecht Leidsche Rijn en een fietsenstalling in de Londenstraat.



Auto: Goed

Er is voldoende parkeergelegenheid in Parkeergarage Brusselplein.



Toegankelijkheid: Zeer goed

Door de goede bereikbaarheid met het openbaar vervoer met rolstoelvriendelijke uitstaphaltes, de verharde ondergrond en de openbare toegankelijke toiletten is het Brusselplein zeer goed toegankelijk.



Toeleveranciers en op- en afbouw

- Het plein is voor vrachtverkeer niet goed bereikbaar. De locatie is tevens ongeschikt voor zwaar transport en groot materieel in verband met de kwetsbare ondergrond.
- Het plein moet gedurende het evenement openbaar toegankelijk blijven.
- Er mag niet mechanisch schoongemaakt worden.





Ecologie

- Geen ecologische beoordeling plaatsgevonden.



Indicatie bronvermogen versterkt geluid

Bronvermogen	Geluidsbelasting op gevel
110 dB(A)	70 dB(A)
120 dB(A)	80 dB(A)

- De omgeving (hoge gebouwen) zorgt voor veel reflecties en daardoor een hoger geluidsniveau bij de woningen. Hier dient een organisator rekening mee te houden.



Bijzonderheden

- Er zal op termijn een weekmarkt plaatsvinden in Leidsche Rijn Centrum op het Brusselplein.
- Het Brusselplein bevindt zich op het dak van de parkeergarage Leidsche Rijn Centrum. Om deze reden zijn er restricties aan het maximaal toelaatbare gewicht per m². Stem gebruik daarom vooraf goed af met afdeling Afdeling Evenementen (VTH).



Contact

Afdeling Evenementen (VTH) gemeente Utrecht
14 030
evenementen@utrecht.nl



Overige organisaties om contact mee te leggen:

- Leidsche Rijn Centrum B.V.
- Colliers International
- Bureau NegenTien



Aanvullende documenten:

- *Bestemmingsplan Leidsche Rijn Centrum Kern en Zuid*



Zie de online kaart via <https://bit.ly/2HJ7tAv> voor de up-to-date informatie over fysieke kenmerken en faciliteiten.

[Terug naar overzicht locatieprofielen](#)



Kenmerken locatie:

Omschrijving: centraal, historisch, stedelijk

Fysiek: plein, klinkers, bomen

Thema's: cultuur, wetenschap, religie



Omvang circa 2.000 m²



Voorzieningen

- Type ondergrond: bestrating
- Elektriciteit: aanwezig, 3x63A 2 putkasten, 1 x CCEFORM
- Drinkwater: aanwezig
- Vuilwaterafvoer: aanwezig
- Verlichting: aanwezig



DOMPLEIN



Domplein

Het levendige Domplein is hét hart van Utrecht. Hier, aan de voet van de Domtoren, ligt de oorsprong van Utrecht. De contouren van de Romeinse Castellummuren zijn tegenwoordig als lichtpunten in het wegdek aangegeven. Daarbij is een deel van deze muren, en de fundering van de ingestorte Domkerk, ondergronds toegankelijk geworden (DOMunder). Aan de ene kant van het plein staat de Domtoren, aan de andere kant de Domkerk en het Academiegebouw van de Universiteit Utrecht. Op het Domplein bevinden zich verschillende monumenten, zoals het standbeeld van graaf Jan van Nassau, de koperen bol 'Sol', de Runenstein, het verzetsmonument en de gedenksteen Sodomietenvervolging. Ook bevinden zich woningen aan het plein. Het Domplein is een plek waar belangrijke evenementen plaats-vinden, een plek voor ontmoeting en om een drankje op het terras. Tevens is het een belangrijke locatie voor toeristen die de stad Utrecht bezoeken. Zij bezoeken onder andere de Domtoren, de Domkerk, DOMunder de Bisschopstuin en de Pandhof. Daarnaast is het plein een populaire trouwlocatie en zijn er een aantal horecazaken gevestigd met vaste terrassen op het plein.



Draagvlak in de buurt

- Het Domplein biedt mogelijkheden voor 'prominente' evenementen. Utrechtse of landelijke evenementen die aansluiten bij het culturele, historische, wetenschappelijke en religieuze karakter van het plein zijn met name passend voor deze locatie. Evenementen die een nationaal en/of maatschappelijk belang dienen voor de inwoners van Utrecht en in het teken staan van lof, viering of herdenking of evenementen met een typisch Utrechts karakter zijn passend bij het DNA van het Domplein. Evenementen waarbij het Domplein slechts als toevallig mooi 'decor' geldt horen hier

niet bij. Evenementen op het Domplein zijn bij hoge uitzondering niet openbaar toegankelijk.



Bereikbaarheid

Openbaar vervoer: Goed

Trein: vanaf station Utrecht Centraal 10 minuten lopen.

Bus: lijnbus 2 (Museumlijn) vanaf station Utrecht Centraal rijdt over het plein (uitstaphalte Domplein).



Fiets: Goed

Bij grote evenementen zijn aanvullende voorzieningen voor fietsparkeren noodzakelijk. Nabijgelegen zijn de beheerde fietsenstallingen onder het Stadhuis en aan de Zadelstraat



Auto: Matig

De locatie is niet goed bereikbaar met de auto. De dichtstbijzijnde parkeergarage is Parkeergarage Springweg (409 plekken). Het beste is om bezoekers te wijzen op P+R Papendorp, P Jaarbeursplein of P+R Westraven.



Toegankelijkheid: Zeer goed

Door de goede bereikbaarheid met het openbaar vervoer, de verharde ondergrond en de openbare toiletten (Domkerk, Academiegebouw) is het Domplein zeer goed toegankelijk.



Toeleveranciers en op- en afbouw

- Het is niet wenselijk de vaste bus- en fietsroutes om te leiden, dit is dan ook enkel in overleg met de gemeente mogelijk.
- De locatie is een 'autoluwe plek', voertuigonthefingen zijn noodzakelijk.

- In geval van grote of veel transportbewegingen dienen deze buiten de spits en onder begeleiding van verkeersregelaars plaats te vinden.
- Trillingen veroorzaakt door grootvervoer dienen vermeden te worden in verband met mogelijke schade aan woningen.
- Deze locatie is gelegen binnen de milieuzone.



Ecologie

- Geen ecologische beoordeling plaatsgevonden.



Maximum aantal evenementendagen per jaar

< 500 personen gelijktijdig aanwezig: geen maximum
 < 2.500 personen gelijktijdig aanwezig: geen maximum
 > 2.500 personen gelijktijdig aanwezig: 6
 Waarvan maximaal 6 met tussen de 70 en 80 dB(A) geluidsbelasting.



Indicatie bronvermogen versterkt geluid

Bronvermogen	Geluidsbelasting op gevel
109 dB(A)	70 dB(A)
119 dB(A)	80 dB(A)



Bijzonderheden

- Rondom het Domplein ligt een aantal slecht geïsoleerde monumentale woningen. Het plein is daarom niet geschikt voor evenementen met een hoge geluidsbelasting op de gevel.
- De bewoners van het Domplein worden graag tijdig betrokken bij de organisatie van een evenement (vanaf de vergunningaanvraag, de voor- en naschouw tot de op- en afbouw).
- De Domtoren wordt tot en met 2024 gerestaureerd. Bij het programmeren van evenementen en de accumulatie van hinder die dit mogelijk veroorzaakt, is dit een aandachtspunt voor vergunningverlening.

- Op deze locatie is de Zondagswet van belang. Om diensten en andere activiteiten in de Domkerk alsmede de carillonbespeeling van de Domtoren niet te verstoren, mogen gedurende onderstaande tijdstippen geen op- en afbouwwerkzaamheden plaatsvinden en mag er geen (on)versterkte muziek (inclusief sound checks) ten gehore worden gebracht:
 - maandag t/m zaterdag: 12.30 - 13.00 (middaggebed)
 - vrijdag: 12.30 - 13.30 (carillonbespeeling, april t/m nov)
 - zaterdag: 11.00 - 12.00 (carillonbespeeling)
 - zaterdag: 15:15 - 17:00 (middagmuziek)
 - zondag: 10:30 - 12:30 (kerkdienst)
 - zondag: 19:00 - 20:00 (vesperdienst)
 - iedere 3^e zaterdag van de maand: gehele dag

Contact

Afdeling Evenementen (VTH) gemeente Utrecht
 14 030
evenementen@utrecht.nl

Overige organisaties om contact mee te leggen:
 Domkerk, Domtoren, DOMunder, VVV-kantoor, Academiegebouw en alle overige ondernemers.

Aanvullende documenten:

- Niet van toepassing

Zie de online kaart via <https://bit.ly/2HJ7tAv> voor de up-to-date informatie over fysieke kenmerken en faciliteiten.

[Terug naar overzicht locatieprofielen](#)



Kenmerken locatie:

Omschrijving: dorps, centrum, karakteristiek
Fysiek: grind, bomen, bestrating
Thema's: familie, feestdagen, lokaal



Omvang: 4.000 m²



Voorzieningen

- Type ondergrond: bestrating, grind
- Elektriciteit: niet aanwezig
- Drinkwater: aanwezig
- Vuilwaterafvoer: aanwezig
- Verlichting: aanwezig



DORPSPLEIN VLEUTEN



Dorpsplein Vleuten

Vleuten is voormalig dorp in het westelijk deel van de gemeente Utrecht. Het dorp ontwikkelde zich rondom de kerk. Het oudste deel bevindt zich ter hoogte van het Dorpsplein. Vleuten heeft door zijn kleinschaligheid en diversiteit van bebouwing een dorps karakter. Dat karakter is behouden, ook al zijn er in de loop van de tijd steeds meer huizen om de oude dorpskern heen gebouwd. Vleuten heeft een kindvriendelijk en groen karakter. De bevolkingssamenstelling van Vleuten heeft, vergeleken met de andere wijken, een paar opvallende punten. Er zijn relatief veel jongeren, maar ook veel 65-plussers. Het plein wordt op dagelijkse basis intensief gebruikt als parkeerplaats. Met name bezoekers en klanten van omliggende bedrijven en publieksfuncties maken gebruik van de parkeervoorzieningen. Ook is er een Jeu de Boulesbaan die wordt gebruikt door de lokale Jeu de Boules-vereniging. De directe omgeving van het Dorpsplein kenmerkt zich door de aanwezigheid van een grote verscheidenheid aan functies. Er wordt gewoond, er zijn winkels, een kerk, basisschool, buurtcentrum, wijkservicecentrum, horeca, cultuur en (binnenkort) een gezondheidscentrum. Het verharde plein en aangrenzende ruimte (ca. 4.000 m²) lenen zich voor evenementen. De ruimte wordt jaarlijks gebruikt voor o.a. Koningsdag, de Sinterklaasintocht en het Oktoberfeest. Het plein wordt heringericht en blijft daarbij beschikbaar voor evenementen maar wordt wel kleiner.



Draagvlak in de buurt

- Kleine tot middelgrote evenementen die aansluiten op het dorps karakter en weinig geluidsoverlast veroorzaken zijn welkom op het plein.
- De voorkeur gaat uit naar buurtgerichte evenementen door en voor dorpsbewoners die de cohesie in de buurt versterken.

- Bourgondisch Vleuten, Oktoberfest, Koningsdag, de Sinterklaasintocht, de Kindervakantieweek, akoestische concerten en de Classic Car Meeting zijn evenementen die omarmd worden. Over een kermis zijn de meningen verdeeld.
- Van belang dat de evenementen rekening houden met de omwonenden aan het plein en hun nachtrust.
- Zorg voor vroegtijdige communicatie met de buurt.



Bereikbaarheid

Openbaar vervoer: Goed

Trein: Vanaf station Vleuten 10 minuten lopen.

Bus: Meerdere bussen. Uitstaphaltes: station Vleuten (10 minuten lopen) en halte Vleuten Dorpsplein (1 minuut lopen).



Fiets: Goed

Bij grote evenementen kunnen aanvullende voorzieningen voor fietsparkeren noodzakelijk zijn. ·



Auto: Redelijk

De locatie biedt tijdens evenementen weinig tot geen parkeervoorzieningen. Parkeren is op kleine schaal mogelijk in het dorp zelf. Bij grotere evenementen ontstaat druk op de parkeercapaciteit in het hele dorp.



Toegankelijkheid: Goed

Door de goede bereikbaarheid met het openbaar vervoer, het vlak bestrate plein en het openbaar toilet (wijkservicecentrum) is het Dorpsplein zeer goed toegankelijk.



Toeleveranciers en op- en afbouw

- Communiceer tijdig wanneer het plein wordt afgesloten om te voorkomen dat er nog auto's geparkeerd staan bij start opbouw.



Ecologie

- Geen ecologische beoordeling plaatsgevonden.



Indicatie bronvermogen versterkt geluid

Bronvermogen	Geluidsbelasting op gevel
113 dB(A)	70 dB(A)
123 dB(A)	80 dB(A)



Bijzonderheden

- Het Utrechts college heeft in 2019 het bestemmingsplan goedgekeurd voor nieuwbouw op het Dorpsplein in Vleuten. Hiermee zal het plein in de toekomst een nieuwe inrichting krijgen en kleiner worden.
- Vanwege de naastgelegen Torenpleinkerk is afstemming noodzakelijk, om de reguliere kerkdiensten niet te verstoren.



Contact

Afdeling Evenementen (VTH) gemeente Utrecht
14 030
evenementen@utrecht.nl



Overige organisaties om contact mee te leggen:

- Torenpleinkerk
- Wijkservicecentrum
- Winkeliersvereniging Vleuten
- Vleu de boules



Aanvullende documenten:

- Niet van toepassing



Zie de online kaart via <https://bit.ly/2HJ7tAv> voor de up-to-date informatie over fysieke kenmerken en faciliteiten.

[Terug naar overzicht locatieprofielen](#)



Kenmerken locatie:

Omschrijving: natuur, recreatie, buitengebied

Fysiek: water, weides, bos

Thema's: educatie, recreatie, gezondheid

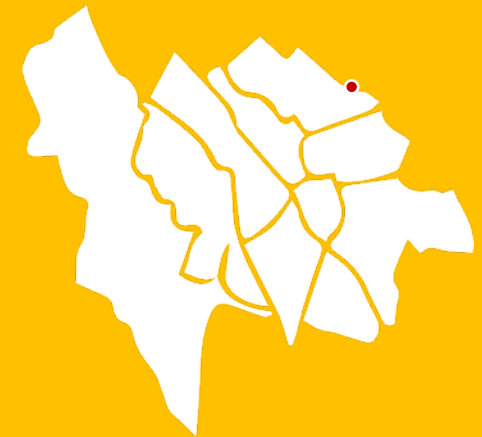


Circa 560.000 m², concentratie in delen



Voorzieningen

- Type ondergrond: gras, verharde paden
- Elektriciteit: niet aanwezig
- Drinkwater: niet aanwezig
- Vuilwaterafvoer: niet aanwezig
- Bluswater: in sloten
- Verlichting: niet aanwezig



GAGELBOS



Gagelbos

Het Gagelbos maakt onderdeel uit van het Noorderpark. Dit is een omvangrijk natuur- en recreatiegebied aan de noordelijke stadsrand van Utrecht. Het Noorderpark is gelegen in de gemeenten Stichtse Vecht, de Bilt en Utrecht. Het is een veelzijdig gebied waarin o.a. verschillende forten behorend tot de Nieuwe Hollandse Waterlinie (dat genomineerd is om UNESCO-werelderfgoed te worden), waterpartijen, beschermde natuurgebieden en authentieke windmolens zijn gelegen. Ruigenhoek en Gagelbos zijn twee aparte recreatiegebieden die onderdeel uitmaken van het Noorderpark. Het Gagelbos wordt omschreven als het buurtbos van Overvecht en beslaat een door Staatsbosbeheer beheerd natuurgebied. Het Gagelbos huisvest Speelbos Gagelbos, picknickweides, ruiterspaden en slingerpaden die publiek door het natuurgebied leiden. Activiteiten die op dagelijkse basis plaatsvinden in het Gagelbos zijn sporten, spelen, picknicken, fietsen en wandelen. Een wandel- en fietsbrug loopt van Overvecht naar het gebied. Dit locatieprofiel heeft uitsluitend betrekking op het deel van het Gagelbos dat binnen de grenzen van de gemeente Utrecht valt.



Draagvlak in de buurt

- Er is draagvlak voor kleinschalige activiteiten met een lage impact die geen negatieve invloed hebben op de natuurwaarden. Bijvoorbeeld een spellendag, Burendag of Glow in the Park.
- Positief beoordeelde thema's zijn: sport, cultuur, duurzaamheid, natuurbeleving en educatie.
- Volgens de buurt zou één (middel)groot evenement passend zijn per jaar, bij voorkeur zonder versterkt geluid.
- De voorkeur is uitgesproken voor vrij toegankelijke evenementen die geen beperkingen veroorzaken voor het reguliere recreatieve gebruik.

- Zorg voor vroegtijdige communicatie met de ondernemers, bewoners en organisaties in en grenzend aan het Gagelbos (bij voorkeur via persoonlijk contact).



Bereikbaarheid

Openbaar vervoer: Redelijk

Trein en bus: Vanaf station Utrecht Centraal met bus 3, uitstaphalte Pekingdreef (loopafstand 5 min) of bus 122, uitstaphalte Fort de Gagel (loopafstand 10 min).



Fiets: Goed

Bij grote evenementen zijn aanvullende voorzieningen voor fietsparkeren noodzakelijk. Er lopen belangrijk fietsroutes door het Gagelbos.



Auto: Redelijk

De locatie biedt zeer beperkte parkeervoorzieningen en is niet geschikt wanneer hoge verkeersdruk wordt verwacht. Een mobiliteitsplan is noodzakelijk. Creëren van aanvullende parkeervoorzieningen mogelijk in samenspraak met ondernemers uit de omgeving.



Toegankelijkheid: Redelijk

Door de verharde paden en de verharde paden is het Gagelbos redelijk goed toegankelijk.



Toeleveranciers en op- en afbouw

- Zorg ervoor dat de omliggende woningen goed bereikbaar blijven voor bewoners.
- Zie ook de gebruiksvoorwaarden van Staatsbosbeheer voor regelgeving omtrent op- en afbouw.



Ecologie

- Hooilanden, moerasvegetaties en oeverzones mogen niet betreden worden.
- De grasvelden zijn niet aangelegd voor grootschalige evenementen. Onder natte omstandigheden zal deze bodem door betreding snel verdichten. De herstelperiode bedraagt tijdens natte omstandigheden daarom relatief lang: 8 weken.
- In het Gagelbos is bij grootschalige evenementen altijd een nader onderzoek nodig naar de effecten op de natuur.



Contact

Afdeling Evenementen (VTH) gemeente Utrecht
14 030
evenementen@utrecht.nl



Overige organisaties om contact mee te leggen:

- Staatsbosbeheer
- Manege 't Hoogt
- Gemeente de Bilt
- Fort de Gagel
- Gemeente Utrecht: Wijkbureau Overvecht



Aanvullende documenten:

- Visie Noorderpark-Ruigenhoek



Zie de online kaart via <https://bit.ly/2HJ7tAv> voor de up-to-date informatie over fysieke kenmerken en faciliteiten.



Indicatie bronvermogen versterkt geluid

Bronvermogen	Geluidsbelasting op gevel
130 dB(A)	70 dB(A)
130 dB(A)	80 dB(A)



Bijzonderheden

- Het gebied is lastig in te delen voor grotere evenementen vanwege het versnipperde karakter.
- Staatsbosbeheer exploiteert het gebied en rekent een vergoeding voor het gebruik van het gebied. Tevens kan een borg gevraagd worden voor eventuele terreinschade en aanvullende schoonmaakkosten. Om gebruik te maken van het terrein voor evenementen is altijd toestemming nodig van Staatsbosbeheer.
- Voor opbouw en na afbouw van het evenement inspecteert Staatsbosbeheer samen met de organisator de gebruikte terreinen en routes.

[Terug naar overzicht locatieprofielen](#)



Kenmerken locatie:

Omschrijving: open, modern, recreatie

Fysiek: gras, vijver, sportveld

Thema's: cultuur, sport, kunst



Omvang: circa 3.400 m²



Voorzieningen

- Type ondergrond: gazon, semi-verhard.
- Elektriciteit evenementengazon: 3x80A. 1 kastaansluiting: 2x CCEFORM 3x32A, 4x CCEFORM 1x16A. Elektra Griftstede: 3x80A. 1 kastaansluiting: 2x CCEFORM 3x32A, 4x CCEFORM 1x16A.
- Drinkwater: aanwezig (6 m³ per uur)
- Vuilwaterafvoer: aanwezig
- Verlichting: deels



GRIFTPARK ACTIVITEITENVELD



Griftpark

Het Griftpark is een park gelegen tussen Wittevrouwen, Tuinwijk en de Vogelenbuurt. Het Griftpark dankt haar naam aan de voormalige functie die de locatie had als gemeentelijke gasfabriek die hier stond van 1860 tot en met 1960. Inmiddels heeft bodemsanering plaatsgevonden en is het park in gebruik genomen als stadspark. De naam Griftpark is afgeleid van het Biltsche Grift, een stroompje dat door het park loopt. Het Griftpark is populair vanwege haar moderne inrichting, de centrale ligging in Utrecht en de vele voorzieningen zoals een speeltuin, kinderboerderij en een restaurant. Veel mensen komen naar het park om te genieten van de stadsnatuur en de uitzichtheuvel met een prachtig overzicht over het park en de stad. Kinderen komen hier om te spelen en men komt hier om te sporten, zonnen, een boek te lezen of te barbecueën. Er zijn onder andere een vijver, een skatebaan, een basketbalveld en een 220 meter lange plantenmuur aanwezig in het park. Het gazon bij de skatebaan is het meest geschikt voor evenementen. Dit locatieprofiel heeft enkel betrekking op dit activiteitenterrein.



Bereikbaarheid

Openbaar vervoer: Goed

Trein: vanaf station Utrecht Centraal eb station Overvecht 25 minuten lopen.

Bus: meerdere bussen vanaf station Utrecht Centraal, uitstaphalte Kleine Singel of Blauwkapelseweg (1 min lopen).



Fiets: Goed

Bij grote evenementen zijn aanvullende voorzieningen voor fietsparkeren noodzakelijk.



Auto: Redelijk

De locatie is redelijk goed bereikbaar met de auto. De dichtstbijzijnde parkeergarage is de Grifthoek.



Toegankelijkheid: Goed

Vanwege de aanwezigheid van goede paden, toegankelijk openbaar vervoer en toiletvoorzieningen (de Griftstede) is het Griftpark goed toegankelijk.



Draagvlak in de buurt

- Met name sport-, food-, kunst- en cultuurevenementen zijn welkom in het Griftpark.
- Evenementen met een hoge impact op de omgeving (bijvoorbeeld vanwege een hoge geluidsbelasting), of evenementen die het park aan de openbaarheid onttrekken, zijn minder wenselijk.
- Evenementen zoals een circus, buurtcamping, sport- of dansevenement, kunst en culturele markt en gratis toegankelijke foodtruckfestivals kunnen op draagvlak rekenen.
- Over de wenselijkheid van kermissen zijn de meningen verdeeld.



Toeleveranciers en op- en afbouw

- Rondom het Griftpark is een drukke fietsroute gelegen, deze moet bereikbaar blijven. Het is niet toegestaan deze fietsroute te gebruiken voor toeleveranciers.
- Als grote of veel transportbewegingen nodig zijn, dan kunnen deze het beste buiten de ochtend- en de avondspits plaatsvinden en onder begeleiding van verkeersregelaars.
- Nabij het activiteitsveld ligt een parkeerplaats aan de Blauwkapelseweg. Van belang dat het daar aanwezige laadplein zoveel mogelijk bruikbaar blijft.
- Haringen en grondankers mogen maximaal 80 cm diep de grond in worden gebracht.

- De skatebaan dient te allen tijde bereikbaar te blijven voor gebruikers.
- De toegangen tot de Griftsteede en het restaurant mogen niet gehinderd worden.



Ecologie

- Delen met beschermde muurplanten ontoegankelijk maken tijdens evenementen.
- Centrum/eiland alleen betreden nadat er gemaaid is.
- De watergangen, hooilanden, stinzen- en heesterbeplanting mogen niet worden betreden tijdens evenementen en moeten ontzien worden.
- Veldcheck verplicht.
- Hersteltijd gazon: minimaal 3 weken.



Maximum aantal evenementendagen per jaar

< 500 personen gelijktijdig aanwezig: geen maximum
 > 500 personen gelijktijdig aanwezig: 18
 Waarvan maximaal 6 met > 2.500 personen gelijktijdig aanwezig.
 In totaal maximaal 6 evenementendagen met tussen de 70 en 80 dB(A) geluidsbelasting.



Indicatie bronvermogen versterkt geluid

Bronvermogen	Geluidsbelasting op gevel
115 dB(A)	70 dB(A)
125 dB(A)	80 dB(A)



Bijzonderheden

- De direct omwonenden van het Griftpark geven aan behoefte te hebben aan afstemming rondom de organisatie van evenementen. Enkel informeren ervaren zij als onvoldoende. Ook denken zij graag mee over de programmering.
- Openbare toiletten aanwezig.
- Door het park loopt een breed wandelpad met een kwetsbare steensoort: De Rode Loper. Hierop is geen (zwaar) materieel toegestaan.
- Het park ligt op circa 80 meter afstand van woningen.



Contact

Afdeling Evenementen (VTH) gemeente Utrecht
 14 030
evenementen@utrecht.nl



Overige organisaties om contact mee te leggen:

- Beheergroep Griftpark
- Kinderboerderij Griftsteede
- Restaurant Griftpark 1



Aanvullende documenten:

- Niet van toepassing



Zie de online kaart via <https://bit.ly/2HJ7tAv> voor de up-to-date informatie over fysieke kenmerken en faciliteiten.

[Terug naar overzicht locatieprofielen](#)



Kenmerken locatie:

Omschrijving: recreatie, water, bedrijvigheid

Fysiek: gazon, strand, water

Thema's: water, sport, strand



Omvang: 40.000 m²



Voorzieningen

- Type ondergrond: gras, zand
- Elektriciteit: niet aanwezig
- Drinkwater: niet aanwezig
- Vuilwaterafvoer: aanwezig
- Verlichting: niet aanwezig
- Bluswater: oppervlaktewater



HAARRIJNSEPLAS STRAND



Haarrijnseplas

De Haarrijnseplas bestaat uit twee plassen en ligt in het noordwesten van Utrecht. De plassen hebben een gezamenlijke oppervlakte van ruwweg 90 hectare en zijn ontstaan door het winnen van zand voor de bouw van Vinex-wijk Leidsche Rijn. De Haarrijnseplas wordt doorsneden door de Maarssenseweg. Naast waterbeheer heeft de oostelijke plas ook een recreatiefunctie. Er kan worden gezommen, er is een openbaar strand met duinen en een lig- en speelweide met sport- en spelvoorzieningen. Ook is er een strandpaviljoen gevestigd. In dit recreatiegebied worden geregeld evenementen georganiseerd, deze kunnen plaatsvinden op het strand, tevens zijn activiteiten op het water mogelijk. Ten noorden van de plas wordt de woonwijk Haarrijn ontwikkeld. Daar zullen in totaal circa 700 woningen worden gebouwd. Een deel van de woningbouw zal direct aan het strand grenzen. Aan de zuidzijde van de plas ligt het gebied De Thematervelden dat functioneert als ecologische zone tussen het groene buitengebied rondom Haarzuilens en het Maximapark. Aan de oostzijde grenst de plas aan Het Lint, de intensief gebruikte recreatiestrook van het Maximapark. Het strand grenst ook aan het bedrijventerrein Haarrijn.



Draagvlak in de buurt

- Activiteiten die aansluiten op het karakter van het recreatiegebied zijn passend.
- Water-, sport- en strandevenementen zijn voorbeelden van evenementen waarvoor draagvlak is in de buurt. Het Drakenbootfestival en het Strandfestival zijn evenementen die als passende voorbeelden worden genoemd.
- Grote dance-evenementen met een landelijke aantrekkingskracht worden als niet-passend omschreven vanwege de matige bereikbaarheid en de beperkte parkeerruimte van de locatie.

- Zorg voor vroegtijdige communicatie met de buurt.



Bereikbaarheid

Openbaar vervoer: Matig

Bus: Meerdere lijnbussen (4, 10, 11) naar verschillende uitstaphaltes op ca. 5 minuten lopen van het gebied, zoals halte Zwemstrand Haarrijn, Heldinnenlaan en Vleuten Haarrijn.

Fiets: Goed

Bij grote evenementen zijn aanvullende voorzieningen voor fietsparkeren noodzakelijk. Houd er rekening mee dat er een belangrijke en veelgebruikte fietsroute door het gebied loopt (fietsomleiding noodzakelijk).

Auto: Goed

De locatie biedt circa 250 parkeerplaatsen.

Toegankelijkheid: matig

Vanwege de matige bereikbaarheid met het openbaar vervoer en de overwegend zachte ondergrond is de locatie toegankelijkheid matig.



Toeleveranciers en op- en afbouw

- Houd rekening met de ondergrondse afvalcontainers. Hier kan niet met zwaar materieel overheen gereden worden.
- Communiceer tijdig met partijen op het bedrijventerrein om verkeers- en parkeerknelpunten te voorkomen.



Ecologie

- Veldcheck verplicht.
- In verband met vleermuisverblijfplaatsen gelden er beperkingen op het gebied van verlichting van bomen en water.
- Enkel het recreatiegebied is geschikt voor betreding.
- Grondig natuuronderzoek noodzakelijk.



Indicatie bronvermogen versterkt geluid

Bronvermogen	Geluidsbelasting op gevel
129 dB(A)	70 dB(A)
130 dB(A)	80 dB(A)



Bijzonderheden

- Voor- en naschouw en gebruik van bestaande toiletten moeten worden afgestemd met Recreatie Midden Nederland.
- In de beoordeling van de vergunningsaanvraag wordt de programmering op omliggende recreatiegebieden zoals Strijkviertel en de Maarseveenseplas meegenomen.
- In principe wordt er geen vergunning verleend voor evenementen die, in de periode van de basisschoolvakantie alsmede de week daarvoor en de week daarna, het recreatief gebruik van de strandzone Haarrijn volledig en langdurig beperken. Indien afwijking hiervan nodig wordt geacht, moet tijdig overleg met de vergunningverlener plaatsvinden.

- Er worden op korte termijn nieuwe woningen ontwikkeld nabij de noordzijde van de Haarrijnseplas. Dit is van invloed op het gebruik van de plas als evenementenlocatie in de toekomst.
- Op de plas zijn enkel vaartuigen met elektromotoren toegestaan.

Contact

Afdeling Evenementen (VTH) gemeente Utrecht
14 030
evenementen@utrecht.nl

Overige organisaties om contact mee te leggen:

- Key West Beachhouse
- Recreatieschap Midden Nederland
- Sweco (beheer bedrijventerrein)
- Gemeente Stichtse Vecht
- Rijkswaterstaat

Aanvullende documenten:

- Niet van toepassing

Zie de online kaart via <https://bit.ly/2HJ7tAv> voor de up-to-date informatie over fysieke kenmerken en faciliteiten.

[Terug naar overzicht locatieprofielen](#)



Kenmerken locatie:

Omschrijving: wijds, zakelijk, modern

Fysiek: bestrating, trappen, bankjes

Thema's: sport, stadspromotie, reizigers



Omvang: 16.500 m²



Voorzieningen

- Type ondergrond: bestrating
- Elektriciteit: aanwezig, 3x125A 1 putkast
1x CCEFORM 3x125A, 1x CCEFORM 3x32A,
4x CCEFORM 1x16A en 1 putkast
1xCCEFORM 3x63A
- Drinkwater: beperkt aanwezig
- Vuilwaterafvoer: aanwezig
- Verlichting: aanwezig



JAARBEURSPLEIN



Jaarbeursplein

Het plein is gelegen tussen station Utrecht Centraal en de Jaarbeurs en vormt daarmee de westelijke toegang tot het station. Het Jaarbeursplein is aangelegd in 1969. Voor deze tijd stond op deze locatie de Sypsteynkazerne. Het Jaarbeursplein is de afgelopen jaren flink getransformeerd, onder andere vanwege de bouw van een ondergrondse parkeergarage. Op 15 september 2018 werd het nieuwe Jaarbeursplein geopend. Aan het plein zijn naast de Jaarbeurs ook het Beatrix Theater, het nieuwe World Trade Center en horeca gevestigd. Tevens vormt het plein de entree voor de ondergrondse parkeergarage Jaarbeursplein. Het plein wordt met name gebruikt door mensen die zich van en naar het station bewegen, de trappen worden zo nu en dan door bezoekers gebruikt om van de avondzon te genieten en er is tijdelijk een skatepark aanwezig. Ter plaatse van dit skatepark zullen in de toekomst bouwontwikkelingen plaatsvinden. De afgelopen jaren vond er een variatie aan evenementen plaats, zoals een beachvolleybaltoernooi, klimaatexpositie, culturele zondagen en de Tour de France.



Draagvlak in de buurt

- Evenementen die gericht zijn op passerend publiek, of de verblijfsfunctie versterken buiten de spitsuren, zouden passend kunnen zijn voor het Jaarbeursplein. Tevens zijn evenementen welkom die zijn gericht op de promotie van Utrecht.
- Evenementen die Utrechters trots maken en een groot stedelijk karakter hebben zouden ook goed kunnen landen op het Jaarbeursplein.

- Afstemming met de andere partijen die aan het Jaarbeursplein gevestigd zijn, is van belang. Probeer samenwerking op te zoeken en zorg voor vroegtijdige afstemming.



Bereikbaarheid

Openbaar vervoer: Goed

Trein en bus: Op loopafstand van station Utrecht Centraal (1 minuut).



Fiets: Goed

Rondom Station Utrecht Centraal zijn voldoende voorzieningen voor fietsparkeren aanwezig.



Auto: Goed

Parkeren is mogelijk in parkeergarage Jaarbeursplein. Hierbij dient rekening gehouden te worden met de evenementen in de Jaarbeurs.



Toegankelijkheid: Goed

Door de goede bereikbaarheid met het openbaar vervoer en de bestrating is het Jaarbeursplein goed toegankelijk.



Toeleveranciers en op- en afbouw

- De entree tot de parkeergarage dient ten alle tijden bereikbaar te blijven.
- Het geplande geluidsprogramma dient goed afgestemd te worden met het Beatrixtheater. Tijdens de voorstellingen in het Beatrix theater mag er geen geluidsoverlast zijn van evenementen.
- De reguliere loopstromen op het Jaarbeursplein mogen niet belemmerd worden.

- Deze locatie is gelegen binnen de milieuzone.



Ecologie

- Geen ecologische beoordeling plaatsgevonden.



Maximum aantal evenementendagen per jaar

- Het aantal evenementen dat op deze locatie kan plaatsvinden is vastgelegd in het Bestemmingsplan Van Sijpesteijnkwartier Jaarbeursplein. Deze is te vinden op www.ruimtelijkeplannen.nl



Indicatie bronvermogen versterkt geluid

Bronvermogen	Geluidsbelasting op gevel
122 dB(A)	70 dB(A)
130 dB(A)	80 dB(A)



Bijzonderheden

- Indien versterkt geluid wordt gebruikt, is afstemming met het Beatrixtheater noodzakelijk.
- Langs het Beatrixtheater, tussen de trappen en het plein, moet een doorgang met een breedte van 10 meter vrijgehouden worden.
- Op het plateau, langs de trappen/relingen, dient een doorgang van minimaal 8 meter breed vrijgehouden te worden.
- Rondom de waterpartij dient de doorgang vrijgehouden te worden.
- Er is een verkeersontheffing nodig om met voertuigen op het plein te mogen komen.
- Informeer bewoners van de Leidsekade indien het evenement gebruik maakt van versterkt geluid.



Contact

Afdeling Evenementen (VTH) gemeente Utrecht
14 030
evenementen@utrecht.nl



Overige organisaties om contact mee te leggen:

- Beatrixtheater
- World Trade Center
- Station Utrecht Centraal
- NH Hotel
- Jaarbeurs
- Zeyn



Aanvullende documenten:

- Bestemmingsplan Van Sijpesteijnkwartier-Jaarbeursplein



Zie de online kaart via bit.ly/2HJ7tAv voor de up-to-date informatie over fysieke kenmerken en faciliteiten.

[Terug naar overzicht locatieprofielen](#)



Kenmerken locatie:

Omschrijving: rustig, historisch, monumentaal

Fysiek: bestrating, bomen, kerk

Thema's: cultuur, religie, markt



Omvang: 1.500 m²



Voorzieningen

- Type ondergrond: bestrating (klinkers)
- Elektriciteit: niet aanwezig
- Drinkwater: aanwezig
- Vuilwaterafvoer: aanwezig
- Verlichting: aanwezig



JACOBSKERKHOF



Jacobskerkhof

Het Jacobskerkhof is een kleinschalig plein in de Utrechtse binnenstad en staat vooral bekend vanwege de Jacobikerk en de markt op zaterdag. In de buurt van het Jacobskerkhof bevindt zich een groot aantal monumentale woningen (zowel sociale huur als koop), kantoren aan de Jacobsstraat, de kerk zelf en het Volksbuurtmuseum. Het is een stenig plein dat veel gebruikt wordt als doorgaande fietsroute. Ook is er een aantal horecazaken in de directe omgeving gevestigd. Op het plein staat geregeld de U-stal (pop-up fietsenstalling) en met name op zondag is het erg druk op het plein vanwege de kerkdiensten waar gemiddeld 500-600 personen per keer aanwezig zijn. Op het Jacobskerkhof worden jaarlijks twee grote evenementen georganiseerd: Koningsdag en de Canal Pride festiviteiten eventueel in combinatie met Eurovisiesteeg het Songfestival.



Draagvlak in de buurt

- Rondom het Jacobskerkhof ligt een aantal slecht geïsoleerde monumentale woningen. Het plein is daarom niet geschikt voor evenementen met een hoge geluidsbelasting op de gevel.
- Geschikt bevonden evenementen: vrijmarkt, sportieve activiteit of een activiteit in samenwerking met de kerk.
- Zorg voor vroegtijdige communicatie met de buurt. Dit is met name belangrijk voor de ondernemers en bewoners aan het plein.



Bereikbaarheid

Openbaar vervoer: Goed

Trein: Op loopafstand van station Utrecht Centraal (10 minuten lopen).

Bus: diverse lijnbussen vanaf station Utrecht Centraal. Uitstaphalte Sint Jacobsstraat (1 minuut lopen).



Fiets: Goed

Bij grote evenementen zijn aanvullende voorzieningen voor fietsparkeren noodzakelijk.



Auto: Matig

De locatie biedt weinig tot geen parkeervoorzieningen. Er geldt betaald parkeren in de directe omgeving. Er kan geparkeerd worden in Parkeergarage La Vie, Paardenveld of andere parkeergarages in de binnenstad.



Toegankelijkheid: Goed

Door de goede bereikbaarheid met het openbaar vervoer, de bestrating en het openbare toilet (Jacobikerk) is het Jacobskerkhof goed toegankelijk.



Toeleveranciers en op- en afbouw

- Het standbeeld van Anton Geesink is een vast element op het plein.
- Het Jacobskerkhof is een doorgaande fiets- en wandelroute. Deze kan worden omgeleid via de Waterstraat.
- Houd 10 meter rondom de monumentale panden (o.a. de kerk) vrij.
- De pop-up fietsenstalling kan in overleg verplaatst worden naar een andere locatie.

- Zorg ervoor dat de Jacobikerkerk en het Volksbuurtmuseum altijd toegankelijk zijn.
- Er is een verkeersontheffing nodig om met voertuigen op het pleindeel te mogen komen.
- Deze locatie is gelegen binnen de milieuzone.



Ecologie

- Geen ecologische beoordeling plaatsgevonden.



Indicatie bronvermogen versterkt geluid

Bronvermogen	Geluidsbelasting op gevel
100 dB(A)	70 dB(A)
110 dB(A)	80 dB(A)



Bijzonderheden

- Iedere zaterdagochtend (8:00 – 13:00u) vindt hier een markt plaats.
- Zondagswetlocatie. De Jacobikerkerk dient tijdens diensten (zondagen) bereikbaar te blijven. Versterkt geluid is dan niet toegestaan. Ook bij voorkeur niet schoonmaken en opruimen op de zondagochtend.
- Onderhoud nauw contact met bewoners en ondernemers. Nodig ze bijvoorbeeld uit voor het evenement en betrek ze bij de evaluatie van een evenement.
- De impact op en rondom het Jacobskerkhof is relatief groot doordat ook op omliggende buitenlocatie, zoals op het Paardenveld en bij eetcafé en poppodium Stathe geregeld activiteiten worden georganiseerd. Dit vereist onderlinge afstemming.



Contact

Afdeling Evenementen (VTH) gemeente Utrecht
14 030
evenementen@utrecht.nl



Overige organisaties om contact mee te leggen:

- Jacobikerkerk
- Marktmeester
- Volksbuurtmuseum
- Overige ondernemers grenzend aan het plein
- U-stal



Aanvullende documenten:

- Niet van toepassing



Zie de online kaart via bit.ly/2HJ7tAv voor de up-to-date informatie over fysieke kenmerken en faciliteiten.

[Terug naar overzicht locatieprofielen](#)



Kenmerken locatie:

Omschrijving: monumentaal, stedelijk, groen
Fysiek: bestrating, bomen, kerk
Thema's: kunst, cultuur, theater



Omvang: 9.500 m²



Voorzieningen

- Type ondergrond: bestrating (klinkers)
- Elektriciteit: aanwezig, 3x80A 1 kast
aansluitingen: 2x CCEFORM 3x32A, 4x
CCEFORM 1x16A en 1 putkast 1x
CCEFORM 3x63A
- Drinkwater: aanwezig
- Vuilwaterafvoer: aanwezig
- Verlichting: aanwezig



JANSKERKHOF



Janskerkhof

De Janskerk werd in 1050 gesticht door bisschop Bernold. Het plein vormde lange tijd het terrein van de immuniteit van het kapittel van Sint Jan en was in die tijd niet openbaar toegankelijk. In 1246 werd het Minderbroedersklooster opgericht op het terrein.

Het plein bestaat uit twee helften. Het deel van het plein ten westen van de Janskerk wordt gekenmerkt door de aanwezigheid van veel horeca; aan het deel ten oosten van de kerk zijn een aantal studentenfuncties gehuisvest zoals het Utrechts Studenten Corps. Tevens is de faculteit Theater van de Hogeschool van de Kunsten (HKU) hier gevestigd en biedt het plein ruimte aan fietsenstallingen en parkeerplaatsen. Iedere zaterdag vindt de Bloemenmarkt plaats op het Janskerkhof. In december wordt het plein gebruikt als kerstboomverkooppunt.



Draagvlak in de buurt

- Evenementen op het Janskerkhof hebben bij voorkeur een link met de Visie voor het Janskerkhof (2011). Gewenste thema's: kunst, cultuur en theater voor divers publiek (jong en oud).
- Houd rekening met evenementen die op omliggende locaties worden georganiseerd. Ook evenementen op de Neude en het Stadhuisplein hebben impact op de omwonenden van het Janskerkhof en omgeving.
- Zoek met een evenement of activiteit naar een goede balans tussen leefbaarheid en levendigheid om belangen van zowel bewoners als ondernemers te behartigen.
- Gezien de hoge mate van anderstaligen in de omgeving is het gewenst dat de informatievoorziening ook Engelstalig beschikbaar is.



Bereikbaarheid

Openbaar vervoer: Goed

Trein: Op loopafstand van station Utrecht Centraal (11 minuten lopen).

Bus: diverse lijnbussen vanaf station Utrecht Centraal. Uitstaphalte Janskerkhof.



Fiets: Goed

Bij grote evenementen zijn aanvullende voorzieningen voor fietsparkeren noodzakelijk. In overleg kan er gebruik worden gemaakt van de pop-up fietsenstalling.



Auto: Matig

Parkeergarages Kruisstraat, Hoog Catharijne en Springweg liggen binnen 10 minuten loopafstand.



Toegankelijkheid: Goed

Vanwege de goede bereikbaarheid met het openbaar vervoer, de bestrating en het openbare toilet (Janskerk) is het Janskerkhof goed toegankelijk.



Toeleveranciers en op- en afbouw

- Ten behoeve van behoud van bereikbaarheid HKU en het kinderdagverblijf is een rijloper vereist tijdens activiteiten op het plein.
- Een deel van het Janskerkhof is afgesloten voor verkeer waardoor het niet mogelijk is een rondje te rijden.
- Laden en lossen kan plaatsvinden tijdens reguliere venstertijden van de horeca.
- Deze locatie is gelegen binnen de milieuzone.



Ecologie

- Geen ecologische beoordeling plaatsgevonden.

Indicatie bronvermogen versterkt geluid



Bronvermogen	Geluidsbelasting op gevel
117 dB(A)	70 dB(A)
127 dB(A)	80 dB(A)



Bijzonderheden

- Het plein bestaat gedeeltelijk uit betaald parkeren; dit dient afgekocht te worden.
- Er zijn veel vaste inrichtingselementen waar rekening mee gehouden moet worden. Daarnaast moeten het Anne Frank monument, de openbare toiletten, de kiosken en de horecabedrijven en terrassen te allen tijde voor publiek toegankelijk blijven.
- Het Janskerkhof maakt onderdeel uit van belangrijke doorgaande fiets- en wandelroutes.
- Houd rekening met diensten en evenementen in de Janskerk.
- Op zaterdag is de vaste plantenmarkt. Deze heeft voorrang op evenementen.
- Evenementen op het plein kunnen gevolgen hebben voor de exploitatie van de terrassen. Indien terrassen geheel of gedeeltelijk verwijderd moeten worden dan moet de horecaondernemer hiertoe een redelijke termijn gegund te worden.



Contact

Afdeling Evenementen (VTH) gemeente Utrecht
14 030
evenementen@utrecht.nl



Overige organisaties om contact mee te leggen:

- Marktmeester
- Beheerder van de Janskerk
- Ondernemers grenzend aan het plein



Aanvullende documenten:

- Visie voor het Janskerkhof (2011)



Zie de online kaart via bit.ly/2HJ7tAv voor de up-to-date informatie over fysieke kenmerken en faciliteiten.

[Terug naar overzicht locatieprofielen](#)



Kenmerken locatie:

Omschrijving: stedelijk, groen, monumentaal

Fysiek: gazon, bomen, dieren

Thema's: diversiteit, inclusief, ontspanning



Omvang: 105.000 m²

Weide: 11.000 m²



Voorzieningen

- Type ondergrond: gras (gedeeltelijk gedraineerd), verharde paden
- Elektriciteit: 3x80A. Kastaansluiting: 1x CCEFORM 3x63A, 1x CCEFORM 3x32A, 2x CCEFORM 1x16A, 4x wcd 230V.
- Drinkwater: aanwezig
- Vuilwaterafvoer: gedeeltelijk aanwezig
- Verlichting: niet aanwezig



JULIANAPARK



Julianapark

Het Julianapark is één van de oudste stadsparken van Utrecht. Er staan veel grote en oude bomen en er is een hertenweide waar damherten rondlopen. Sinds 28 oktober 2014 is het Julianapark een gemeentelijk monument. In het park zijn honden en fietsers niet toegestaan. Het park wordt 's nachts afgesloten. Overdag komen hier veel wijkbewoners om te recreëren. Zij rusten uit in het gras, ontmoeten hier mensen, bezoeken de hertenweide of komen voor de speelplaatsen. In het park zijn veel sportlessen, ook is er een jeu de boule vereniging en ligt er een restaurant aan het park.

Het park bestaat uit 3 delen: een hertenweide, een rustig deel met slingerende paden en monumentale bomen, een recreatief deel met een grote weide en een podiumheuvel, het Antje Drijverpaviljoen en een water- en zandspeelplaats. De grote weide beslaat circa 11.000 m².



Draagvlak in de buurt

- Evenementen gericht op inclusiviteit en het stimuleren van verbindingen tussen de bewoners uit Utrecht-west kunnen op draagvlak rekenen.
- Een kerstmarkt, Koningsdagactiviteiten, een markt of een concert met beperkt geluid worden geschikt gevonden voor deze locatie.
- Zorg voor vroegtijdige communicatie met de buurt, dit is met name belangrijk voor de ondernemers en organisaties in en aan het park.
- Het is wenselijk dat het reguliere gebruik mogelijk blijft en het park (deels) toegankelijk blijft, activiteiten met een lage impact hebben de voorkeur.



Bereikbaarheid

Openbaar vervoer: Goed

Trein: Op loopafstand van station Zuilen (5 minuten).

Bus: vanaf station Utrecht Centraal naar uitstaphalte Marnixlaan of Sweder van Zuylenweg.



Fiets: Goed

Bij grote evenementen zijn aanvullende voorzieningen voor fietsparkeren noodzakelijk.



Auto: Redelijk

De locatie biedt weinig parkeervoorzieningen.

P+R-locatie Jaarbeursplein, op Leidsche Rijn of op industrieterrein Cartesiusweg.



Toegankelijkheid: Goed

Door de goede bereikbaarheid met het openbaar vervoer, de (semi)verharde paden en het openbaar toilet (Antje Drijver Paviljoen) is het Julianapark goed toegankelijk.



Toeleveranciers en op- en afbouw

- Inrijden via zijde Amsterdamsestraatweg en Julianaparklaan. Onverharde route langs het Antje Drijverpaviljoen kan niet worden gebruikt.
- Er zijn drie in- en uitgangen voor publiek.
- Het park kan alleen worden betreden met kleine voertuigen. Vrachtwagen (met opleggers) kunnen het park niet betreden.
- De grote weide is voorzien van drainage (enkel op en rondom de natuurlijke verhoging) en elektriciteit. Waterpunt aanwezig bij de ingang hoek Amsterdamsestraatweg en Julianaparklaan.



Ecologie

- Aangeplante plantsoenen, bossingels, parkbossen, stinzen, sierplanten, heesterbeplanting en het gazon met franjemantel mogen niet worden betreden.
- Veldcheck verplicht.
- In verband met vleermuisverblijfplaatsen gelden er beperkingen op het gebied van verlichting van bomen en water.
- Hersteltijd gazon: minimaal 3 weken.



Indicatie bronvermogen versterkt geluid

Bronvermogen	Geluidsbelasting op gevel
120 dB(A)	70 dB(A)
130 dB(A)	80 dB(A)



Bijzonderheden

- Gebruik conform openingstijden park. De tijden wisselen per seizoen. Oktober t/m maart: 8.00 - 17.00 uur, april t/m mei: 7.00 - 21.00 uur, juni t/m augustus: 7.00 - 22.00 uur en september: 7.00 - 21.00 uur.
- Het park kan volledig afgesloten worden.
- In het verleden waren er veel klachten over achtergelaten afval waarbij het niet duidelijk was of het van evenement of regulier gebruik was. Hierover worden bij de terreinoplevering nadere afspraken gemaakt.
- Voorafgaand aan een activiteiten of evenementen dient een klic-melding gedaan te worden.



Contact

Afdeling Evenementen (VTH) gemeente Utrecht
14 030
evenementen@utrecht.nl



Overige organisaties om contact mee te leggen:

- Comité Julianapark
- Antje Drijver Paviljoen
- Jeu de Boules vereniging Treize Points
- Dierenweide Julianapark
- Restaurant Julianapark



Aanvullende documenten:

- Beheervisie Julianapark



Zie de online kaart via bit.ly/2HJ7tAv voor de up-to-date informatie over fysieke kenmerken en faciliteiten.

[Terug naar overzicht locatieprofielen](#)



Kenmerken locatie:

Omschrijving: rust, intiem, statig

Fysiek: gras, bomen, glooiend

Thema's: cultuur, sport, kunst



Omvang: circa 3.000 m²



Voorzieningen

- Type gazon, verharde paden
- Elektriciteit: aanwezig, in eigendom van de Stadsschouwburg
- Drinkwater: aanwezig
- Vuilwaterafvoer: aanwezig
- Verlichting: deels, langs de paden



LUCASBOLWERK



Lucasbolwerk

Het Lucasbolwerk is onderdeel van het vijf kilometer lange Rijksmonumentale Zocherpark dat als een groene ring om de binnenstad ligt. In het park staan veel oude bomen, welke er al staan sinds de aanleg van het park, tussen 1830 tot 1870. Het park ligt in een omgeving met veel (direct aangrenzende) woningen, cafés, studentenverenigingen en de Stadsschouwburg. Het stadspark grenst aan de historische binnenstad en de wijk Wittevrouwen, welke beiden worden gekenmerkt door de gemixte groep inwoners. Er wonen studenten, gezinnen en ouderen. Het Lucasbolwerk is een veelgebruikte en geliefde plek voor alle buurtbewoners om er te zonnen, te sporten, te studeren, de hond uit te laten en te wandelen. Ten zuiden van de Lucasbrug is een deel van het park hoger gelegen op de oude stadswal. Vanwege de omvang van dit gedeelte van het park en de hoeveelheid bomen die er staan is dit deel van het park ongeschikt voor evenementen. Dit locatieprofiel heeft betrekking op het parkgedeelte van het Lucasbolwerk.



Draagvlak in de buurt

- Met name sport-, food-, kunst- en cultuurevenementen met een open en gemoedelijk karakter en met een brede doelgroep (jongeren, gezinnen, ouderen) zijn welkom op het Lucasbolwerk.
- Voorbeelden van evenementen die op draagvlak kunnen rekenen: sportevenement zoals de Skateparade, filmfestival, Spring, markt, openluchttheater, of een klein foodfestival, zoals het mosselweekend.
- Vanwege het intensieve dagelijkse gebruik door inwoners van Utrecht is het toegankelijk houden van het park een belangrijk uitgangspunt.



Bereikbaarheid

Openbaar vervoer: Goed

Trein: vanaf station Utrecht Centraal 20 minuten lopen.

Bus: meerdere bussen vanaf station Utrecht Centraal. Uitstaphalte Stadsschouwburg (1 minuut lopen).



Fiets: Goed

Bij grote evenementen zijn aanvullende voorzieningen voor fietsparkeren noodzakelijk.



Auto: Matig

De locatie is niet goed bereikbaar met de auto. In de directe omgeving geldt betaald parkeren. Dichtstbijzijnde parkeergarage: Kruisstraat (400 plekken). Wijs bezoekers op de P+R-locaties (zoals P+R Papendorp).



Toegankelijkheid: Goed

Vanwege de aanwezigheid van verharde paden, toegankelijk openbaar vervoer en toiletvoorzieningen (Stadschouwburg) is het Lucasbolwerk goed toegankelijk.



Toeleveranciers en op- en afbouw

- Aan- en afvoer is alleen toegestaan vanaf de kant van de Wittevrouwenstraat.
- Als grote of veel transportbewegingen nodig zijn, dienen deze buiten de spits plaats te vinden en onder begeleiding van verkeersregelaars.
- De route voor de Stadsschouwburg moet altijd vrijgehouden worden.
- Deze locatie is gelegen binnen de milieuzone.



Ecologie

- Veldcheck verplicht.
- In verband met vleermuisverblijfplaatsen gelden er beperkingen op het gebied van verlichting van bomen en water.
- Watergangen en heesterbeplanting mogen niet worden betreden.
- Hersteltijd gazon minimaal 3 weken.



Indicatie bronvermogen versterkt geluid

Bronvermogen	Geluidsbelasting op gevel
114 dB(A)	70 dB(A)
123 dB(A)	80 dB(A)



Bijzonderheden

- Om voorstellingen en activiteiten in de Stadsschouwburg niet te verstoren is afstemming met de Stadsschouwburg ten aanzien van versterkt geluid, laden en lossen en wegafsluitingen noodzakelijk.
- In overleg met de gemeente is het mogelijk de betaalde parkeerplaatsen te gebruiken. Minimaal 2 weken voor aanvang dienen de juiste borden geplaatst en een melding gedaan te worden. De parkeerplaatskosten worden in rekening gebracht en een wegsleepregeling ingesteld.
- Openbare toiletten aanwezig.



Contact

Afdeling Evenementen (VTH) gemeente Utrecht
14 030
evenementen@utrecht.nl



Overige organisaties om contact mee te leggen:

- Stadsschouwburg
- Horeca-ondernemers in de directe omgeving
- Stichting Singelgebied Utrecht



Aanvullende documenten:

- Niet van toepassing



Zie de online kaart via <https://bit.ly/2HJ7tAv> voor de up-to-date informatie over fysieke kenmerken en faciliteiten.

[Terug naar overzicht locatieprofielen](#)



Kenmerken locatie:

Omschrijving: stedelijk, groen, diversiteit
Fysiek: gazon, bomen, bloemperken
Thema's: sport & spel, verbinding en cultuur



Omvang: 29.500 m²
Activiteitsveld: 6.000 m²



Voorzieningen

- Type ondergrond: gras, verharde paden
- Elektriciteit: niet aanwezig
- Drinkwater: aanwezig (twee aansluitingen)
- Vuilwaterafvoer: niet aanwezig
- Verlichting: beperkt aanwezig



MAJELLAPARK



Majellapark

Het Majellapark is gelegen in de wijk West in Utrecht. Het park dateert uit de jaren '30 en werd in die tijd 'Sint Majellapark' genoemd. Het park bestaat uit gazon omringd door bomen en fietspaden. Tevens zijn voetbalgoaltjes en een siertuin aanwezig.

De omgeving van het park wordt gekenmerkt door woningen uit de jaren '30 en jaren '50. Er wonen mensen met verschillende culturele achtergronden, veelal gezinnen en starters. In het Majellapark tref je dan ook vaak spelende kinderen, mensen die hun hond uitlaten en sporters (voetbal, cricket, volleybal, boksen, bootcamps). Mensen komen hier om te barbecueën, te picknicken, om spellen zoals jeu de boules te spelen en om te tafeltennissen. Tot slot wordt het park vaak gebruikt door scholen en voor verjaardagspartijtjes. Het voor activiteiten geschikte gazon is circa 6.000 m².



Draagvlak in de buurt

- Evenementen gericht op jeugd en gezinnen, evenementen gericht op culturele diversiteit en onderlinge verbindingen, zijn welkom in het park.
- Buurtgerichte evenementen door en voor buurtbewoners die de cohesie in de buurt versterken hebben de voorkeur.
- De buurtcamping (Majellacamping), het kleine circus en Lombok-voetbal zijn voorbeelden van evenementen die hier plaatsvinden en omarmd worden door buurtbewoners.
- Evenementen of organisatoren met een commercieel oogmerk zijn welkom, mits ze iets terugdoen voor de buurt of het park. Zoals een investering in het onderhoud van het park.
- Zorg voor vroegtijdige communicatie met de buurt.



Bereikbaarheid

Openbaar vervoer: Redelijk

Bus: Diverse lijnbussen vanaf Station Utrecht Centraal naar uitstaphalte Majellapark.

Fiets: Goed

Bij grote evenementen zijn aanvullende voorzieningen voor fietsparkeren noodzakelijk.

Auto: Redelijk

De locatie biedt weinig tot geen parkeervoorzieningen.

Toegankelijkheid: Goed

Door de nabijheid van openbaar vervoersvoorzieningen, de verharde paden en het ontbreken van hoogteverschillen is het Majellapark goed toegankelijk



Toeleveranciers en op- en afbouw

- Evenementen kunnen enkel op de verharde paden en het activiteitenveld plaatsvinden.
- Opbouw kan alleen met klein materieel.
- Voor entree tot het park dient de aanrijdroute te worden bepaald in overleg met de gemeente.

Ecologie

- Veldcheck verplicht.
- In verband met vleermuisverblijfplaatsen gelden er beperkingen op het gebied van verlichting van bomen.
- Het grasveld en de speeltuin zijn geschikt voor betreding. Bloemenperken moeten worden ontzien.
- Hersteltijd gazon: minimaal 3 weken.



Indicatie bronvermogen versterkt geluid

Bronvermogen	Geluidsbelasting op gevel
113 dB(A)	70 dB(A)
123 dB(A)	80 dB(A)



Bijzonderheden

- Evenementen dienen afgestemd te zijn op de programmering van de H. Gerardus Majella Parochie. Evenementen met versterkt geluid op zondagochtend zijn niet toegestaan.
- Houd er als organisator rekening mee dat het park midden in een woonwijk ligt. Slaapkamers van omwonenden grenzen direct aan het park en in de omgeving zijn twee basisscholen, twee kerken en een moskee gelegen.
- Het Majellapark heeft veel vaste inrichtingselementen, waardoor er beperkt ruimte overblijft op het activiteitsveld.
- Communicatie met omwonenden kan het beste via een huis-aan-huis te verspreiden brief/flyer. Verspreidingsgebied: driehoek spoor, omgeving Jacob Douwe Egberts, omgeving boven de Laan van Nieuw Guinea en de omgeving van het Cremerplein.



Contact

Afdeling Evenementen (VTH) gemeente Utrecht
14 030
evenementen@utrecht.nl



Overige organisaties om contact mee te leggen:

- H. Gerardus Majella Parochie



Aanvullende documenten:

- Niet van toepassing



Zie de online kaart via <https://bit.ly/2HJ7tAv> voor de up-to-date informatie over fysieke kenmerken en faciliteiten.

[Terug naar overzicht locatieprofielen](#)



Kenmerken locatie:

Omschrijving: groen, statig, historisch

Fysiek: gras, bomen, verkeer

Thema's: cultuur, sport, kunst



Omvang: Maliebaan circa 41.500 m²

Malieblad circa 3.500 m²



Voorzieningen

- Gefundeerd en ongefundeerd gras, asfalt en grind.
- Elektriciteit: aanwezig 3 x 80A kast
- Drinkwater: aanwezig
- Vuilwaterafvoer: aanwezig
- Verlichting: aanwezig



MALIEBAAN EN MALIEBLAD



Maliebaan en Malieblad

De Maliebaan is een bijzondere plek in de stad met veel cultuurhistorische waarde. Eeuwen geleden was de Maliebaan een hotpot voor studenten en de rijke burgerij, hier werd het eerste potje 'malie' gespeeld. Bij dit spel moest men met een houten stok een bal in zo min mogelijk slagen over een rechte baan zien te krijgen. Binnen de stadsmuren was geen ruimte voor een lange rechte baan, dus werd er in 1637 een 'maliebaan' aangelegd. De vier eeuwen oude laan is nu een belangrijke verkeersroute in de stad. Aan de kop van de Maliebaan ligt het Malieblad: een rond grasperk, voorzien van monumentale bomen en omgeven door rijbanen. De Maliebaan zelf wordt gekenmerkt door een doorgaande middenbaan, twee groenstroken (voorzien van voetpaden en monumentale lindebomen) en ventwegen aan weerszijden van de middenbaan. Ook ligt hier het eerste fietspad van Nederland. De directe omgeving wordt gekenmerkt door veel monumentale woningen en bedrijfspanden. De Maliebaan is een veelgebruikte verbindingsweg voor alle inwoners van Utrecht. Daarnaast wordt de laan gebruikt door hardlopers, honden-uitlaters en wandelaars. De Maliebaan heeft het karakter van een statige laan, en oogt groen en bosrijk. Sinds 1988 vindt hier – op het Malieblad - onder andere de bekende Piekenkermis plaats.



- Omwonenden vinden het belangrijk dat hun woningen tijdens evenementen bereikbaar blijven.

Bereikbaarheid

Openbaar vervoer: Goed

Trein: vanaf station Utrecht Centraal 25 minuten lopen.

Bus: vanaf station Utrecht Centraal en Stadion Galgenwaard.

Uitstaphalte Burg. Reigerstraat, Maliebaan of Stadsschouwburg (4 à 5 min. lopen).

Fiets: Goed

Bij grote evenementen zijn aanvullende voorzieningen voor fietsparkeren noodzakelijk.

Auto: Redelijk

De locatie is bereikbaar met de auto. Parkeren rter plaatse is echt niet mogelijk. Dichtstbijzijnde parkeergarage: Kruisstraat.

Toegankelijkheid: Goed

Vanwege de aanwezigheid van goede paden en toegankelijk openbaar vervoer is de Maliebaan goed toegankelijk.



Draagvlak in de buurt

- Sport-, kunst- en cultuurevenementen met een rustig karakter en met beperkt (versterkt) geluid kunnen rekenen op draagvlak in de buurt.
- Er wordt voorkeur gegeven aan een programmering van evenementen die aansluit op de historie van de Maliebaan, zoals de oudste stratenloop van Nederland: de Singelloop.
- Voorbeelden van passende evenementen: sportevenementen kunst- en boekenmarkten, Open Tuinendag en een paardendraverij.



Toeleveranciers en op- en afbouw

- Het is op werkdagen niet toegestaan om de fietspaden te gebruiken, deze moeten vrij blijven.
- Als er grote of veel transportbewegingen nodig zijn, dan kunnen die het beste buiten de spits plaats vinden en onder begeleiding van verkeersregelaars.

- Het is mogelijk om – enkel in overleg met de gemeente - de betaalde parkeerplaatsen te gebruiken voor het evenement. De organisator moet minimaal twee weken voor aanvang van het evenement de juiste borden plaatsen. Ook worden de parkeerplaatskosten in rekening gebracht en een wegsleepregeling ingesteld.
- Er mag geen bevestigingsmateriaal aangebracht worden in de monumentale bomen.



Ecologie

- Veldcheck verplicht.
- Van september t/m november: veldcheck paddenstoelen en locaties met witte galgordijnzwam ontzien.
- In verband met vleermuisverblijfplaatsen gelden er beperkingen voor verlichting van bomen.



Maximum aantal evenementendagen per jaar

< 500 personen gelijktijdig aanwezig: geen maximum
 > 500 personen gelijktijdig aanwezig: 18
 Waarvan maximaal 6 met > 2.500 personen gelijktijdig aanwezig.
 In totaal maximaal 6 evenementendagen met tussen de 70 en 80 dB(A) geluidsbelasting.



Indicatie bronvermogen versterkt geluid

Bronvermogen	Geluidsbelasting op gevel
112 dB(A)	70 dB(A)
122 dB(A)	80 dB(A)



Bijzonderheden

- De omliggende woningen, musea en bedrijven moeten te allen tijde bereikbaar blijven.

- De gemeente Utrecht werkt aan een herinrichting van het Malieblad, de Maliebaan en de kruising Maliebaan - Burgemeester Reigerstraat en Nachtegaalstraat. De fietsroute en openbare ruimte voor voetgangers worden verbeterd. Het Malieblad krijgt minder verharding en meer het karakter van het Zocherplantsoen.
- Er dient rekening gehouden te worden met samenvallende evenementen in Park Lepelenburg en het Spoorwegmuseum.

Contact

Afdeling Evenementen (VTH) gemeente Utrecht
 14 030
evenementen@utrecht.nl

Overige organisaties om contact mee te leggen:

- Ondernemers en bedrijven in de omgeving
- Spoorwegmuseum
- Ondernemersvereniging Het Fluwelen Handvat
- Bewoners Belangenvereniging Maliebaan en Omstreken (BBMO)
- Bewonerscomité NAMBO
- Ondernemersverenigingen Het Fluwelen Handvat & Maliekwartier

Aanvullende documenten:

- Niet van toepassing

Zie de online kaart via <https://bit.ly/2HJ7tAv> voor de up-to-date informatie over fysieke kenmerken en faciliteiten.

[Terug naar overzicht locatieprofielen](#)



Kenmerken locatie:

Omschrijving: bewoning, horeca, winkels

Fysiek: bomen, bankjes, trappen

Thema's: muziek, stedelijk, historie



Omvang: 4.200 m²



Voorzieningen

- Type ondergrond: bestrating
- Elektriciteit: aanwezig, 3x80A 1 kast
aansluitingen: 2x CCEFORM 3x32A, 4x
CCEFORM 1x16A en 1 putkast 1x
CCEFORM 3x63A.
- Drinkwater: niet aanwezig
- Vuilwaterafvoer: niet aanwezig
- Verlichting: aanwezig



MARIAPLAATS



Mariaplaats

De Mariaplaats is gelegen in de binnenstad van Utrecht. Het plein is genoemd naar de Mariakerk die vroeger op dit plein stond. Deze plek vormde van oudsher een centrale rol in de stad Utrecht, dat is terug te zien in de aanwezigheid van een aantal monumentale en voorheen belangrijke gebouwen. Er zijn in de directe omgeving van het plein een voormalig ziekenhuis, voormalige handelsbeurs, kloostertuin en een sociëteitsgebouw gelegen. Mariaplaats is nu een veelzijdig plein dat als horecagebied, winkelgebied en woongebied dienstdoet. Op de plek waar vroeger de Mariakerk stond is nu het Gebouw voor Kunsten en Wetenschappen gevestigd, met daarin het Utrechts conservatorium. Het plein bestaat uit twee delen, het Pomppleintje en De Kuil, die door een veelgebruikte verkeersroute van elkaar worden gescheiden. De Kuil vormt een lagergelegen plein met trappen; dit gedeelte van het plein wordt met name gebruikt als fietsstalling. Op het Pomppleintje staat de St. Maria Pomp, een rijksmonument. Op de Mariaplaats worden kleinschalige culturele evenementen georganiseerd en er vinden feestelijke activiteiten plaats rondom Koningsdag.



Draagvlak in de buurt

- Houd er rekening mee dat er veel mensen wonen aan en in de directe omgeving van de Mariaplaats. Het wordt op prijs gesteld als deze mensen betrokken worden dan wel deel kunnen nemen aan het evenement.
- Duidelijkheid geven is belangrijk: stel omwonenden willen op tijd op de hoogte zijn en de mogelijkheid krijgen om vooraf mee te praten over het evenement.
- De voorkeur gaat uit naar kleinschalige culturele of educatieve activiteiten. Ook activiteiten zoals markten kunnen op draagvlak rekenen.



Bereikbaarheid

Openbaar vervoer: Goed

Trein en bus: Op loopafstand van station Utrecht Centraal (5 minuten).



Fiets: Goed

Bij grote evenementen zijn aanvullende voorzieningen voor fietsparkeren noodzakelijk. Aan de Mariaplaats is een openbare fietsstalling gevestigd. Bij kleinschalige evenementen moet de pop-up fietsstalling te gebruiken blijven.



Auto: Redelijk

Er zijn geen parkeervoorzieningen op het plein. De Parkeergarage Springweg is zeer nabij.



Toegankelijkheid: Goed

Door de vlakke bestrating is de Mariaplaats redelijk goed toegankelijk.



Toeleveranciers en op- en afbouw

- Locatie kan niet afgesloten worden vanwege andere functies in de omgeving (parkeergarage, kloostertuin, winkelgebied).
- De Parkeergarage Springweg moet bereikbaar blijven. Daartoe dient de rijbaan die over de Mariaplaats loopt vrij te blijven.
- Het conservatorium kan mogelijk stroomvoorzieningen beschikbaar stellen.
- Er zijn weinig laad- en losplekken beschikbaar. Laden en lossen bij de kerk is niet mogelijk wanneer er markt is.

- De mobiele fietsenstalling kan in overleg verwijderd worden voorafgaand aan een evenement. De woningen van omwonenden moeten bereikbaar blijven tijdens evenementen.
- Deze locatie is gelegen binnen de milieuzone.



Ecologie

- Geen ecologische beoordeling plaatsgevonden.



Indicatie bronvermogen versterkt geluid

Bronvermogen	Geluidsbelasting op gevel
102 dB(A)	70 dB(A)
112 dB(A)	80 dB(A)



Bijzonderheden

- Gelijktijdig gebruik van De Kuil en het Pompleintje is alleen mogelijk wanneer het hele gebied is afgesloten of met inzet van voldoende verkeersregelaars.
- Aanlichting van de bomen is niet toegestaan.



Contact

Afdeling Evenementen (VTH) gemeente Utrecht
14 030
evenementen@utrecht.nl



Overige organisaties om contact mee te leggen:

- Conservatorium
- Ondernemers rondom de locatie
- Bewoners



Aanvullende documenten:

- Niet van toepassing



Zie de online kaart via bit.ly/2HJ7tAv voor de up-to-date informatie over fysieke kenmerken en faciliteiten.

[Terug naar overzicht locatieprofielen](#)



Kenmerken locatie:

Omschrijving: natuur, gemoedelijk, recreatief

Fysiek: gras, bomen, glooiend

Thema's: cultuur, sport, kunst



Omvang: 18.000 m²



Voorzieningen

- Type ondergrond: grasweide, asfalt
- Elektriciteit: aanwezig, 3 x 80A
2 putkasten, 1 x CCEFORM 3 x 63 A.
- Drinkwater: één ondergronds watertappunt
- Vuilwaterafvoer: één aansluiting
- Verlichting: niet aanwezig



MÁXIMAPARK ACTIVITEITENTERREIN



Máximapark

Het Máximapark is het grootste park van Utrecht en is gelegen in (woon)wijk Vleuten-De Meern direct grenzend aan de (woon)wijk Leidsche Rijn. In Leidsche Rijn en Vleuten-De Meern wonen relatief veel gezinnen met kinderen t/m 17 jaar en weinig jongeren in de leeftijdsgroep 18 t/m 24 jaar. Het park is ontworpen door landschapsarchitect Adriaan Geuze, die in 1997 de prijsvraag voor de aanleg van dit grote stadspark won. Het park is opgebouwd uit verschillende onderdelen met een variatie in functies: het Lint, de Parkpergola, de Binnenhof (met de Japanse tuin, de Vlinderhof, de Bosspeeltuin, de Samenloop en de Barbecueweide), de Buitenhof, de Vikingrijn en het activiteitenterrein. In de zomer van 2013 opende koningin Máxima het park. Het Máximapark is een geliefd en veelgebruikt park voor genieten van de natuur, ontspanning en cultuur. Het park heeft een groen en open karakter, met veel waterpartijen en tuinen, veel ruimte om te sporten en recreëren en een gemoedelijke sfeer. Evenementen vinden vooral plaats op het activiteitenterrein, Castellum Hoge Woerd en recreatiestrook Het Lint. De Bosspeeltuin, de Vlinderhof, de Barbecueweide, de Samenloop en de Japanse Tuin zijn te gebruiken voor kleinere activiteiten. Dit locatieprofiel heeft enkel betrekking op het activiteitenterrein



Bereikbaarheid

Openbaar vervoer: Goed

Trein: Loopafstand vanaf Station Vleuten is circa 18 minuten.
Bus: Vanaf station Utrecht Centraal naar uitstaphalte Vleuterweide centrum (7 minuten lopen).



Fiets: Goed

Er zijn voorzieningen voor fietsparkeren aanwezig. Bij grote evenementen zijn aanvullende voorzieningen voor fietsparkeren noodzakelijk.



Auto: Slecht

De locatie biedt geen parkeervoorzieningen. Parkeerplaats 5 aan het Pleinebos bij het Gezondheidscentrum gelegen op 10 minuten loopafstand biedt voldoende parkeergelegenheid.



Toegankelijkheid: Redelijk

Er zijn verharde paden aanwezig die leiden van en naar het activiteitsveld, tevens is een toegankelijk toilet aanwezig (Restaurant Anafora). Het park is redelijk toegankelijk.



Draagvlak in de buurt

- Met name sport-, kunst-, natuur-, lifestyle-, food- en cultuurevenementen met een gemoedelijk karakter en met een brede doelgroep (jongeren, gezinnen, ouderen) kunnen goed landen in het Máximapark.
- De bewoners stellen het op prijs als wordt nagedacht over parkeeralternatieven (pendelbus, golfkarretjes, fietstaxi's).
- Tijdige communicatie richting bewoners met brieven wordt gewaardeerd evenals het beschikbaar stellen van een duidelijk aanspreekpunt voor, tijdens en direct na het evenement.



Toeleveranciers en op- en afbouw

- Bij grote evenementen is het verplicht om verkeersregelaars in te zetten.
- Het activiteitenterrein is voor leveranciers het beste bereikbaar vanaf de Europaweg.



Ecologie

- Veldcheck verplicht.
- Vanwege de ecologische inrichting van het park is enkel het activiteitenterrein geschikt voor evenementen.
- De hooilanden mogen alleen ten behoeve van evenementen gebruikt worden direct na het maaien.
- Hersteltijd gazon: minimaal 3 weken.
- Hooilanden, sierplanten en stinzenplanten mogen niet worden betreden.



Indicatie bronvermogen versterkt geluid

Bronvermogen	Geluidsbelasting op gevel
122 dB(A)	70 dB(A)
130 dB(A)	80 dB(A)



Bijzonderheden

- In de parkorganisatie Máximapark werken bewoners, organisaties en gemeente samen aan o.a. programmering, ontwikkeling en beheer van het park. De werkgroep 'Programmeren' begeleidt activiteiten en evenementen in het park. Neem bij plannen voor activiteiten in het park contact op met de werkgroep via programming@maximapark.nl.
- Het is niet toegestaan om het Máximabankje te gebruiken voor het evenement. Het bankje moet te allen tijde beschikbaar blijven voor de bezoekers van het park.
- Het ontsteken van vuurwerk is niet toegestaan.



Contact

Afdeling Evenementen (VTH) gemeente Utrecht
14 030

evenementen@utrecht.nl



Overige organisaties om contact mee te leggen:

- Parkorganisatie Máximapark via programming@maximapark.nl
- Parkrestaurant Anafora



Aanvullende documenten:

- Voor meer informatie: www.maximapark.nl;



Zie de online kaart via <https://bit.ly/2HJ7tAv> voor de up-to-date informatie over fysieke kenmerken en faciliteiten.

[Terug naar overzicht locatieprofielen](#)



Kenmerken locatie:

Omschrijving: groen, centraal, rustig

Fysiek: gras, bomen, oneffen

Thema's: duurzaamheid, cultuur, vervoer



Omvang: 17.500 m²



Voorzieningen

- Type ondergrond: gras en bestrating
- Elektriciteit: aanwezig, 1500KW (powerlock)
- Drinkwater: aanwezig
- Vuilwaterafvoer: aanwezig
- Verlichting: aanwezig



MOREELSEPARK



Moreelsepark

Het Moreelsepark is een stadspark gelegen in het stationsgebied tussen het spoor en de singel. Het park maakt onderdeel uit van de groene long Zocherpark en het singelgebied. Vroeger maakte het park onderdeel uit van Park Nieuweroord. Na de bouw van hoofdgebouwen voor de Nederlandse Spoorwegen veranderde het park van vorm en grootte. Nadat het park verder werd uitgebreid, werd het in 1901 een openbaar park in eigendom van de gemeente. Met de bouw van De Inktpot in 1921 (nu een rijksmonument) verloor het park haar aansluiting met Park Nieuweroord. Het park wordt in de huidige situatie enkel tijdens de ochtend- en avondspits intensief gebruikt, maar kent geen intensieve verblijfsfunctie. Dit ondanks het feit dat er in de directe omgeving van het park veel mensen wonen en werken. De laatste jaren is de omgeving van het Moreelsepark aan verandering onderhevig geweest vanwege de transformatie van het stationsgebied. Mogelijk zal ook het Moreelsepark in de toekomst getransformeerd worden. Hiervoor is de visie 'De Tuinen van Moreelse' opgesteld. In de huidige situatie vormt het park jaarlijks het decor voor theaterfestival De Parade.



Draagvlak in de buurt

- Er is behoefte aan meer levendigheid op het Moreelsepark. Dit zou ingevuld kunnen worden door kleinschalige activiteiten met weinig geluidsoverlast zoals een (boeken)markt.
- Afstemming met omwonenden voorafgaand aan een evenement wordt gewaardeerd.
- Bij voorkeur wordt de geluidsoverlast in de avonden zoveel mogelijk beperkt.



Bereikbaarheid

Openbaar vervoer: Goed

Trein en bus: Op loopafstand van station Utrecht Centraal (2 minuten).



Fiets: Goed

Bij grote evenementen zijn aanvullende voorzieningen voor fietsparkeren noodzakelijk.



Auto: Redelijk

De locatie biedt enkele (betaalde) parkeervoorzieningen. Parkeergarage Jaarbeursplein of andere parkeergarages in de binnenstad zijn nabij gelegen.



Toegankelijkheid: Matig

Vanwege het ontbreken van verharde paden en de aanwezigheid van hoogteverschillen in het terrein is het Moreelsepark matig toegankelijk.



Toeleveranciers en op- en afbouw

- Houd rekening met de bereikbaarheid van omliggende bedrijven en de taxibuffer.
- De Oudhollandse Linden dienen vooraf aan een evenement ingepakt te worden. Tevens dient vooraf en achteraf controle van de bomen plaats te vinden.
- Tijdens de ochtend- en avondspits is het park een belangrijk verbingsgebied van en naar het Centraal Station.
- Deze locatie is gelegen binnen de milieuzone.



Ecologie

- Veldcheck verplicht.
- Het gazon is verstevigd en gedraineerd, de kwetsbare-bomenzone is daarom niet van toepassing. Uitzondering daarop is de Parade. Na dit evenement geldt er een hersteltijd van het gazon van minimaal 3 weken.



Indicatie bronvermogen versterkt geluid

Bronvermogen	Geluidsbelasting op gevel
119 dB(A)	70 dB(A)
129 dB(A)	80 dB(A)



Bijzonderheden

- Niet van toepassing



Contact

Afdeling Evenementen (VTH) gemeente Utrecht
14 030
evenementen@utrecht.nl



Overige organisaties om contact mee te leggen:

- ProRail
- Bewonersvereniging Sterrenhof



Aanvullende documenten:

- Gebiedsvisie De Tuinen van Moreelse



Zie de online kaart via bit.ly/2HJ7tAv voor de up-to-date informatie over fysieke kenmerken en faciliteiten.

[Terug naar overzicht locatieprofielen](#)



Kenmerken locatie:

Omschrijving: centraal, stedelijk, monument

Fysiek: bestrating, bomen, bankjes

Thema's: ambachten, cultuur, historie



Omvang: 2.000 m²



Voorzieningen

- Type ondergrond: bestrating
- Elektriciteit: aanwezig, 3x250A (losse kast 125 A, twee putkasten, schroefkast)
- Drinkwater: aanwezig
- Vuilwaterafvoer: aanwezig
- Verlichting: aanwezig



NEUDE



Neude

De Neude is een centraal gelegen plein in de binnenstad van Utrecht. De Neude komt als plaatsnaam sinds de Middeleeuwen voor als 'Node', wat moerassige laagte betekent. Deze plaats vormde vanwege haar ligging aan een belangrijke handelsweg tussen Holland en Gelre van oudsher een handelsplaats. Aan het plein liggen markante en monumentale gebouwen. Eén van deze markante gebouwen is het voormalige hoofdkantoor, een gebouw ontworpen in de stijl van de Amsterdamse School. Vanaf de jaren '90 werd het plein gebruikt als parkeerplaats. Tegenwoordig wordt De Neude gezien als horecaplein. Het plein huisvest een groot aantal horecagelegenheden met terrassen en vormt een belangrijke uitvalsbasis voor bezoekers die vanuit het centrumwinkelgebied op zoek zijn naar iets te eten of te drinken. Ook vinden het hele jaar door evenementen plaats op het plein. Op de Neude worden in de toekomst nieuwe bomen geplant en de nieuwe bibliotheek is er gevestigd evenals een grote supermarkt. Dit zorgt ervoor dat het gebied rondom het postkantoor drukker wordt zowel qua loop- als vervoersstromen.



Draagvlak in de buurt

- Kleinschalige, kortdurende evenementen die passen bij het karakter van het plein en het Stadhuiskwartier zijn welkom.
- Passende thema's: ambachten, historie en cultuur. Een ijsbaan is welkom in de winter.
- Geef als organisator het evenement een open karakter en zorg dat het gratis toegankelijk is, vermijd waar mogelijk hekwerk.
- Communiceer tijdig. Laat alle belanghebbenden weten wat ze kunnen verwachten en wie ze ten tijde van een evenement kunnen bereiken.

- Rondom De Neude ligt een aantal slecht geïsoleerde monumentale woningen. Het plein is daarom niet geschikt voor evenementen met een hoge geluidsbelasting op de gevel.



Bereikbaarheid

Openbaar vervoer: Goed

Trein en bus: Op loopafstand van station Utrecht Centraal (8 minuten).



Fiets: Goed

Vanaf maart 2020 is er op Neude een inpandige stalling voor 700 fietsen. Bij grote evenementen zijn aanvullende voorzieningen voor fietsparkeren noodzakelijk.



Auto: Slecht

De locatie biedt weinig tot geen parkeervoorzieningen. Er kan worden geparkeerd in meerdere parkeergarages in de binnenstad.



Toegankelijkheid: Redelijk

Het plein heeft een goede bereikbaarheid met openbaar vervoer, maar de bestrating is zeer ongelijk. Dit maakt het plein slechts redelijk toegankelijk.



Toeleveranciers en op- en afbouw

- Afsluiten van de weg voor voormalige postkantoor, is niet toegestaan
- Er geldt een lengtebeperking voor vrachtwagens (maximaal 9 meter), ontheffing kan aangevraagd worden.
- Aanrijdroute laden en lossen: via de Schoutenstraat.
- Deze locatie is gelegen binnen de milieuzone.



Ecologie

- Op het plein worden in 2020 bomen geplaatst. Deze dienen te worden ingepakt tijdens evenementen.



Indicatie bronvermogen versterkt geluid

Bronvermogen	Geluidsbelasting op gevel
109 dB(A)	70 dB(A)
120 dB(A)	80 dB(A)



Bijzonderheden

- Evenementen op het plein kunnen gevolgen hebben voor de exploitatie van de terrassen (aanwezig van april t/m september). Het kan zo zijn dat deze geheel of gedeeltelijk moet worden gestaakt én het terrasmeubilair geheel of gedeeltelijk moet worden verwijderd. Hiertoe moet de horecaondernemer een redelijke termijn worden gegund.
- Aan de voorzijde van De Neude zijn maatregelen getroffen om het inrijden te beperken. Deze moeten tijdens evenementen in stand worden gehouden.
- De Neude is vanaf medio oktober tot de eerste week van januari de vaste standplaatslocatie van een oliebollenkraam.
- Er dient met de opbouw afstemming plaats te vinden met cameratoezicht zodat zichtlijnen openblijven.
- De rioolput midden op het plein mag niet gebruikt worden.
- Onder de vlaggenmast zit een ondergronds watertappunt
- Openbare toiletten aanwezig.



Contact

Afdeling Evenementen (VTH) gemeente Utrecht
14 030

evenementen@utrecht.nl



Overige organisaties om contact mee te leggen:
(Horeca)Ondernemers grenzend aan het plein
Ondernemersvereniging Stadhuiskwartier
Vitens



Aanvullende documenten:

- Niet van toepassing



Zie de online kaart via bit.ly/2HJ7tAv voor de up-to-date informatie over fysieke kenmerken en faciliteiten.

[Terug naar overzicht locatieprofielen](#)



Kenmerken locatie:

Omschrijving: stedelijk, levendig, sportief
Fysiek: gazon, bomen, trapveldjes
Thema's: beweging, jeugd, cultuur



Omvang: 18.500 m²



Voorzieningen

- Type ondergrond: gras, verharde paden
- Elektriciteit: niet aanwezig
- Drinkwater: niet aanwezig
- Vuilwaterafvoer: niet aanwezig
- Verlichting: niet aanwezig



NOORDSE PARK



Noordse Park

Het Noordse Park is gelegen in de wijk Pijlsweerd, op de grens met Ondiep. Door de beperkte hoeveelheid groen in de omgeving heeft het park een belangrijke functie voor de omgeving. De buurt is gebouwd in de jaren '50 en wordt gezien als een multiculturele volksbuurt. Er wonen veel gezinnen met jonge kinderen. Het Noordse Park is gelegen naast de spoorlijn en de Vecht.

De meeste mensen kennen het Noordse Park vanwege de speeltuin die in het park gelegen is. Deze speeltuin vormt door de omheining een apart gedeelte van het park. Naast de speeltuin is een groot grasveld aanwezig en een heuvel. Vanwege deze indeling is slechts een beperkt gedeelte van het terrein geschikt voor evenementen. Bij mooi weer wordt er in het Noordse Park gebarbecued, gesport en komen er mensen samen om van de zon te genieten.



Draagvlak in de buurt

- Evenementen gericht op de jeugd en gezinnen, en evenementen gericht op culturele diversiteit en onderlinge verbindingen, zijn welkom in het park.
- Buurtgerichte evenementen door en voor buurtbewoners die de cohesie in de wijk versterken hebben de voorkeur.
- Een evenement met een focus op sport en spel met beperkt geluid wordt geschikt gevonden voor deze locatie.
- Andere passende evenementen: buurtcamping, een klein circus.
- De buurtcamping en de Dag van het Park zijn voorbeelden van evenementen die hier plaatsvinden en omarmd worden door buurtbewoners.
- Zorg voor vroegtijdige communicatie met de buurt.



Bereikbaarheid

Openbaar vervoer: Redelijk

Bus: Diverse lijnbussen vanaf station Utrecht Centraal naar uitstaphalte Nijenoord.

Fiets: Goed

Bij grote evenementen zijn aanvullende voorzieningen voor fietsparkeren noodzakelijk.

Auto: Slecht

De locatie biedt weinig tot geen parkeervoorzieningen.

Toegankelijkheid: Redelijk

De nabijheid van een openbaar vervoerhalte en de padenstructuur dragen bij aan de toegankelijkheid van het park. Het hoogteverschil maakt het park minder toegankelijk. Het park is redelijk toegankelijk.



Toeleveranciers en op- en afbouw

- De speeltuin dient ten alle tijden toegankelijk te blijven.
- De paden zijn niet geschikt voor zwaar materieel.

Ecologie

- Veldcheck verplicht.
- Hersteltijd gazon: minimaal 3 weken.



Indicatie bronvermogen versterkt geluid

Bronvermogen	Geluidsbelasting op gevel
119 dB(A)	70 dB(A)
129 dB(A)	80 dB(A)



Bijzonderheden

- Niet van toepassing



Contact

Afdeling Evenementen (VTH) gemeente Utrecht
14 030

evenementen@utrecht.nl



Overige organisaties om contact mee te leggen:

- Speeltuin Noordse Park
- Bewonerscommissie Noordse Park



Aanvullende documenten:

- Niet van toepassing



Zie de online kaart via <https://bit.ly/2HJ7tAv> voor de up-to-date informatie over fysieke kenmerken en faciliteiten.

[Terug naar overzicht locatieprofielen](#)



Kenmerken locatie:

Omschrijving: natuur, rust, buurtpark

Fysiek: gras, bomen, tuinen

Thema's: cultuur, verbinding, gezondheid



Circa 10.000 m², geconcentreerd in verschillende delen



Voorzieningen

- Type ondergrond: gras, verharde paden
- Elektriciteit: niet aanwezig
- Drinkwater: niet aanwezig
- Vuilwaterafvoer: niet aanwezig
- Verlichting: deels, langs de paden



PARK DE GAGEL



Park de Gagel

Park de Gagel vormt een groene oase in de wijk Overvecht en vervult een belangrijke functie in de hoofd-groenstructuur van de stad. Overvecht is een wijk die gekenmerkt wordt door de grote verscheidenheid aan nationaliteiten en het hoge percentage senioren en gezinnen met kinderen dat hier woonachtig is. Het park is rond 1975 aangelegd en vernoemd naar Fort de Gagel. Een belangrijk element van Park de Gagel zijn de drie aangelegde tuinen: een heemtuin, een terrastuin en een watertuin. Het park kan omschreven worden als een oneffen maar dynamisch geheel. Het park bestaat uit een aantal gazons, welke worden verbonden door verharde paden. Aan de randen van het park is een groot aantal woningen gelegen. Park de Gagel is een drukbezocht park. In stadsboerderij de Gagelsteede is een centrum voor natuur- en milieuonderwijs, een speeltuin en een voedseltuin. In het park is ook ruimte voor sport met trapveldjes, een waterspeelplaats en de Krajicek Playground.



Draagvlak in de buurt

- Er is draagvlak voor activiteiten met een kleinschalig karakter. Bij voorkeur hebben deze activiteiten beperkt versterkt geluid en vrij toegankelijk voor iedereen.
- Passende thema's zijn: sport, spel, gezondheid en cultuur.
- Voorbeelden van evenementen die worden positief worden beoordeeld: sportevenement, multicultureel foodfestival, theatervoorstelling, buurtcamping, avondvierdaagse, voorleesavond en andere evenementen die bindingen in de wijk stimuleren.
- Zorg voor vroegtijdige communicatie met de ondernemers, bewoners en organisaties in en grenzend aan Park de Gagel.



Bereikbaarheid

Openbaar vervoer: Goed

Trein: Het park bevindt zich op ca. 30 min loopafstand van station Overvecht.

Bus: Meerdere bussen vanaf station Utrecht Centraal. Uitstaphalte Maniladreef (1 min lopen), Carnegiedreef (4 min lopen) of Ammandreef (2 min lopen).



Fiets: Goed

Bij grote evenementen zijn aanvullende voorzieningen voor fietsparkeren noodzakelijk.



Auto: Slecht

De locatie zelf is niet goed bereikbaar per auto en er zijn slechts beperkt mogelijkheden voor parkeren.



Toegankelijkheid: Slecht

Vanwege het beperkte aantal verharde paden en het ontbreken van toegankelijke openbaar vervoerhaltes en toiletvoorzieningen is Park de Gagel slecht toegankelijk.



Toeleveranciers en op- en afbouw

- De grasvelden zijn voor leveranciers bereikbaar via de omliggende straten (onder ander Tigrisdreef, Hanoidreef, Marokkodreef).
- Ondergrond is kwetsbaar waardoor deze niet geschikt is voor zware voertuigen en zwaar materiaal.



Ecologie

- Veldcheck verplicht.
- In verband met vleermuisverblijfplaatsen gelden er beperkingen op het gebied van verlichting van bomen en water.
- Alleen de grasvelden zijn geschikt voor evenementen op basis van ecologie. Verharde paden kunnen eveneens gebruikt worden. In de andere delen is betreding uitgesloten omdat hier gevoelige hooilanden liggen of de aangeplante pantsoenen en tuinen. Voor het grasveld rondom de westelijk poel geldt dat vooraf een broedvogelcheck.
- De delen met vast planten, (sier)heesters, struikrozen, struweel en hooilanden mogen niet betreden worden.
- Hersteltijd gazon: minimaal 3 weken.



Indicatie bronvermogen versterkt geluid

Bronvermogen	Geluidsbelasting op gevel
123 dB(A)	70 dB(A)
130 dB(A)	80 dB(A)



Bijzonderheden

- Uit het verleden is gebleken dat bij evenementen in Park de Gagel extra aandacht voor veiligheid nodig is.
- De kinderboerderij en speeltuin dienen tijdens evenementen bereikbaar te blijven.
- Het wijkbureau beschikt over kennis van de wijk, denkt graag mee en kan informatie verstrekken over het initiatievenfonds, aanwezige bewonersgroepen en ondernemersverenigingen.



Contact

Afdeling Evenementen (VTH) gemeente Utrecht
14 030
evenementen@utrecht.nl



Overige organisaties om contact mee te leggen:

- Wijkbureau Overvecht
- Beheergroep de Gagel
- Stadsboerderij de Gagelsteede



Aanvullende documenten:

- Niet van toepassing



Zie de online kaart via <https://bit.ly/2HJ7tAv> voor de up-to-date informatie over fysieke kenmerken en faciliteiten.

[Terug naar overzicht locatieprofielen](#)



Kenmerken locatie:

Omschrijving: groen, natuur, rust
Fysiek: bosrijk, weides, water
Thema's: natuur, cultuur, educatie



Omvang: 100.000 m²



Voorzieningen

- Type ondergrond: gras, (deels) verharde paden
- Elektriciteit: niet aanwezig
- Drinkwater: niet aanwezig
- Vuilwaterafvoer: niet aanwezig
- Verlichting: zeer beperkt aanwezig



PARK DE KOPPEL



Park de Koppel

Park de Koppel is gelegen in de wijk Lunetten. De wijk is gebouwd tussen 1970 en 1985 en kent veel groen en water. Lunetten biedt een mix van koop- en huurwoningen voor gezinnen, jongeren en ouderen. Het langgerekte Park de Koppel grenst direct aan de woonwijk en aan de A27 en de A12, in het zuidoostelijke deel van de stad. Het park wordt om deze reden ook wel omschreven als 'de groene long tussen de snelwegen'. Het park wordt gebruikt om te sporten, te wandelen en de hond uit te laten. Veel mensen komen hier om te genieten van het groen en de natuur. Het park heeft door haar geïsoleerde ligging ook weinig te maken met doorgaand verkeer. Er is een wijktuin, een boomgaard en een salamanderpoel. In het park bevindt zich ook stadsboerderij Koppelsteede, waar regelmatig activiteiten worden georganiseerd. Vanwege de dichte begroeiing en ecologische waarden is maar een klein deel van het park (een tweetal speelveldjes, De Kuil) geschikt voor activiteiten. Daarnaast biedt het erf van Koppelsteede ruimte voor evenementen en lenen de paden zich voor bijvoorbeeld wandelsportevenementen.



Draagvlak in de buurt

- Evenementen met een kleinschalig en rustig karakter (vanwege de beperkte geschikte ruimte) en een overwegend wijkgerichte uitstraling zijn welkom in de buurt.
- Met name (educatieve) natuur-, kinder-, sport- en cultuurevenementen met een brede doelgroep (jongeren, gezinnen met kinderen, ouderen en mensen met een beperking) worden positief beoordeeld.
- Zorg voor vroegtijdige communicatie met de buurt.



Bereikbaarheid

Openbaar vervoer: Goed

Trein: 15 minuten lopen vanaf station Utrecht Lunetten.

Bus: lijnbus 8 tussen station Utrecht Centraal en station Utrecht Lunetten rijdt langs het park (uitstaphalte De Koppel).



Fiets: Goed

Bij grote evenementen zijn aanvullende voorzieningen voor fietsparkeren noodzakelijk.



Auto: Redelijk

De locatie biedt weinig tot geen parkeervoorzieningen. Bij kleinschalige evenementen is er beperkt parkeerruimte beschikbaar bij de Koppelsteede.



Toegankelijkheid: Matig

Gezien de hoogteverschillen in het park, de verschillende smalle paden en het ongelijke oppervlakte daarvan is het park slechts matig toegankelijk.



Toeleveranciers en op- en afbouw

- Het park is voor leveranciers enkel bereikbaar via de woonwijk.



Ecologie

- In Park de Koppel is bij evenementen altijd een nader onderzoek nodig naar de effecten op de natuur. Dit geldt niet voor evenementen op het erf van de stadsboerderij.

- In het park zijn gevoelige natuurwaarden aanwezig. Daardoor zijn enkel kleinschalige evenementen mogelijk, mits deze plaatsvinden op een van de grasvelden. Dit geldt niet voor evenementen waarbij enkel de verharde paden worden betreden.
- Aanwezige hooilanden, moerasvegetaties, poelen, struwelen en oeverzones mogen niet worden betreden.
- Het is niet waarschijnlijk dat op de grasvelden grootschalige evenementen plaats zullen vinden. Mocht uit onderzoek blijken dat een evenement mogelijk is, dan is minimaal een herstelperiode van 8 weken noodzakelijk.



Indicatie bronvermogen versterkt geluid

Bronvermogen	Geluidsbelasting op gevel
117 dB(A)	70 dB(A)
127 dB(A)	80 dB(A)



Bijzonderheden

- Park de Koppel heeft (gedeeltelijk) een ecologische dubbelbestemming in het bestemmingsplan, voor meer informatie zie: ruimtelijkeplannen.nl, bestemmingsplan Actualisering Oog in Al en Lunetten (2015).
- Houd rekening met de impact van evenementen en activiteiten die bij Plas Laagraven worden georganiseerd.
- In natte perioden kunnen de hoge grondwaterstand en regenwater overlast veroorzaken.



Contact

Afdeling Evenementen (VTH) gemeente Utrecht
14 030
evenementen@utrecht.nl



Overige organisaties om contact mee te leggen:

- Bewonerscommissie De Koppel
- Volkstuinvereniging "De Koppel"
- Stadsboerderij Koppelsteede



Aanvullende documenten:

- Niet van toepassing



Zie de online kaart via <https://bit.ly/2HJ7tAv> voor de up-to-date informatie over fysieke kenmerken en faciliteiten.

[Terug naar overzicht locatieprofielen](#)



Kenmerken locatie:

Omschrijving: speelplaats, recreatie, groen
Fysiek: twee gazons, bomen, water
Thema's: cultuur, verbinding, buurt



Omvang: circa 15.000 m², verdeeld over twee delen



Voorzieningen

- Type ondergrond: (gedraineerd) gazon, verharde paden
- Elektriciteit: niet aanwezig
- Drinkwater: niet aanwezig
- Vuilwaterafvoer: niet aanwezig
- Verlichting: deels, langs de paden



PARK DE WATERTOREN



Park de Watertoren

Park de Watertoren is gelegen rondom hoofdwatergang de Singel. Het park vormt het groene hart van Overvecht Zuid en vervult een belangrijke functie in de hoofd-groenstructuur van de stad. Overvecht is een wijk die gekenmerkt wordt door een verscheidenheid aan nationaliteiten en het hoge percentage senioren en gezinnen met kinderen die hier woonachtig zijn. Park de Watertoren is aangelegd rond 1975 en dankt haar naam aan de in 1930 gebouwde watertoren, welke door haar hoogte en haar kenmerkende groene dak een belangrijk oriëntatiepunt is. Het park bestaat uit twee, voor evenementen geschikte, gazons, welke worden gescheiden door een doorgaande weg, voorzien van wandel- en fietspaden. Het park is omzoomd met grote bomen, en aan de randen van het park zijn een aantal grote wooncomplexen en een kerk gelegen. Ook ligt Winkelcentrum Overvecht op een steenworp afstand van het park. Het park heeft diverse sport- en spelvoorzieningen, zoals een fietscrossbaan, waterspeelplaats, Cruyff Court en Krajicek Playground. Daarnaast is er een dierenweide en bij speeltuin de Watertoren verzorgt welzijnsorganisatie Dock regelmatig activiteiten voor kinderen. Tot slot is het park 's winters het decor voor de bekende Ijsbaan.



Draagvlak in de buurt

- De wijk verwelkomt evenementen met een kleinschalig en wijkgerichte uitstraling met beperkt versterkt geluid en die vrij toegankelijk zijn voor iedereen.
- Gewenste thema's zijn: cultuur en verbinding.
- Voorbeelden van evenementen die positief beoordeeld worden, zijn: en voorleesfestival, een kinderfestijn, een zomerfeest, theatervoorstelling, multicultureel festival en evenementen gericht op het tegengaan van eenzaamheid onder ouderen.

- Zorg voor vroegtijdige communicatie met de ondernemers, bewoners en organisaties in en grenzend aan het Park de Watertoren.



Bereikbaarheid

Openbaar vervoer: Goed

Trein: het park is op loopafstand van station Overvecht.

Bus: meerdere bussen vanaf station Utrecht Centraal. Uitstaphalte Korfoedreef (1 min lopen) of Theemsdreef (4 min lopen).



Fiets: Goed

Bij grote evenementen zijn aanvullende voorzieningen voor fietsparkeren noodzakelijk.



Auto: Redelijk

De locatie zelf is goed bereikbaar per auto, maar het aantal parkeerplekken is beperkt. Dichtstbijzijnde parkeergarage: Winkelcentrum Overvecht.



Toegankelijkheid: Goed

Door de goede bereikbaarheid met het openbaar vervoer, de verharde paden en het openbaar rolstoeltoegankelijke toilet (Speeltuin de Watertoren) is Park de Watertoren goed toegankelijk.



Toeleveranciers en op- en afbouw

- Het park, bestaande uit kleigrond, is het laagstgelegen deel van Overvecht en om die reden 'zompig' tijdens regenachtig weer en hard tijdens droog weer. Zwaar materieel kan daarom niet op het gazon terecht.



Ecologie

- Veldcheck verplicht.
- In verband met vleermuisverblijfplaatsen gelden er beperkingen op het gebied van verlichting van bomen en water.
- De hooilanden, gras met apart maaieregime, sierheesters en vast planten niet betreden tijdens evenementen. Alleen de delen aangewezen als gazon zijn geschikt voor evenementen op basis van ecologie.
- Hersteltijd gazon: minimaal 3 weken.



Indicatie bronvermogen versterkt geluid

Bronvermogen	Geluidsbelasting op gevel
118 dB(A)	70 dB(A)
125 dB(A)	80 dB(A)



Bijzonderheden

- Online communicatie in de vorm van e-mail wordt gewaardeerd, aanvullend op buurtberichten.
- De Watertoren is onlangs verkocht. Naar verwachting zal deze op termijn ingevuld worden met horeca.
- Het is niet logisch om een evenement op beide gazons te organiseren in verband met oversteken van water en doorgaande weg.
- De doorgaande weg zal bij grotere evenementen afgesloten moet worden. Dit is niet wenselijk vanwege implicaties voor de afwikkeling van verkeer en bereikbaarheid van de wijk.
- Uit eerdere ervaringen met evenementen in de wijk is gebleken dat veiligheid een belangrijk aandachtspunt is.
- Het wijkbureau beschikt over kennis van de wijk, denkt graag mee en kan informatie verstrekken over het initiatievenfonds, aanwezige bewonersgroepen en ondernemersverenigingen.



Contact

Afdeling Evenementen (VTH) gemeente Utrecht
14 030
evenementen@utrecht.nl



Overige organisaties om contact mee te leggen:

- Wijkbureau Overvecht
- Omliggende scholen (onder andere het Pouwer College)
- IJclub Siberia
- Beheergroep Park de Watertoren



Aanvullende documenten:

- Niet van toepassing



Zie de online kaart via <https://bit.ly/2HJ7tAv> voor de up-to-date informatie over fysieke kenmerken en faciliteiten.

[Terug naar overzicht locatieprofielen](#)



Kenmerken locatie:

Omschrijving: stedelijk, historisch, ontspannen
Fysiek: gras, bomen, vlak
Thema's: cultuur, sport, kunst



Circa 6.500 m²



Voorzieningen

- Type ondergrond: (gedraineerd) gazon, grindpaden
- Elektriciteit: aanwezig, 3x80A: 1 kastaansluiting: 2x CCEFORM 3x32A en 4x CCEFORM 1x16A
- Drinkwater: aanwezig
- Vuilwaterafvoer: aanwezig
- Verlichting: deels, langs de paden



PARK LEPELENBURG



Park Lepelenburg

Het levendige park Lepelenburg is onderdeel van het vijf kilometer lange Rijksmonumentale Zocherpark dat als een groene ring om de binnenstad ligt. In het park staan veel oude bomen, welke er al staan sinds de aanleg van het park, tussen 1830 tot 1870. Het park ligt in een omgeving met veel (monumentale) woningen. Tevens bevinden zich hier kantoren, restaurants, het Spoorwegmuseum en het Leeuwenberghgasthuis. Aan de overzijde van de Singel ligt de Maliebaan, ook een locatie waar regelmatig activiteiten worden georganiseerd. Het park is een echt stadspark, grenzend aan de historische binnenstad en de woonbuurt Buiten Wittevrouwen. Beide buurten worden gekenmerkt door een gemixte groep inwoners. Er wonen studenten, gezinnen en ouderen. Het park is ingericht met een muziekpaviljoen, een speelplaats en vaste ligstoelen. Het park wordt intensief gebruikt door bewoners van de (binnen)stad, scholieren, studenten en de direct omwonenden voor sport, recreatie en het uitlaten van de hond. Vooral in de zomerperiode met mooi weer is het een drukbezocht park. Evenementen vinden veelal plaats op het centrale gazon.



Draagvlak in de buurt

- Met name eendaagse sport-, kunst-, lifestyle- en cultuurevenementen met een gemoedelijk karakter en met een brede doelgroep (jongeren, gezinnen, ouderen) kunnen rekenen op draagvlak in de buurt.
- Kleine (akoestisch) muziek evenementen, buurtcamping, orkest, buurtfeest, unieke evenementen zoals een huldiging, boekenmarkt of openluchttheater zijn welkom in de buurt.
- Over foodtruckfestival zijn de meningen verdeeld.
- Vanwege het intensieve dagelijkse gebruik door inwoners van Utrecht is het toegankelijk houden van het park een belangrijk uitgangspunt.



Bereikbaarheid

Openbaar vervoer: Goed

Trein: vanaf station Utrecht Centraal 15 minuten lopen.

Bus: meerdere bussen vanaf station Utrecht Centraal. Uitstaphalte Stadsschouwburg (5 minuten lopen).



Fiets: Goed

Bij grote evenementen zijn aanvullende voorzieningen voor fietsparkeerders noodzakelijk. Het is niet toegestaan om fietsen te plaatsen tegen gevels van omliggende woningen en appartementencomplexen.



Auto: Matig

De locatie is niet goed bereikbaar met de auto en in de omgeving geldt betaald parkeren. Dichtstbijzijnde parkeergarages: Kruisstraat (400 plekken), Springweg (409 plekken) of de (betaalde) parkeerplekken aan de Maliebaan. Wijs bezoekers op de P+R-locaties.



Toegankelijkheid: Matig

Vanwege de beperkt verharde paden en het ontbreken van toegankelijk openbaar vervoer en toiletvoorzieningen is Park Lepelenburg matig toegankelijk. Invalideparkeerplaats: Servaasbolwerk 2-3.



Toeleveranciers en op- en afbouw

- Het park is te bereiken via de Herenbrug (max. 5 ton aslastbeperking) en de Maliebrug (max. 10 ton aslastbeperking). Deze laatste brug is een drukke fietbrug.
- Tijdens de op- en afbouw van evenementen is een combinatie van werkverkeer op de paden niet toegestaan. Betreffende fietsroutes tijdelijk afsluiten.

- Grote of veel transportbewegingen nodig zijn, enkels tijdens de spits en begeleid door verkeersregelaars.
- Het gazon is voorzien van drainage en is op het laagste punt voorzien van een regenwaterafvoer. Haringen of grondankers mogen maximaal 30 cm diep de grond in.
- Deze locatie is gelegen binnen de milieuzone.



Ecologie

- Veldcheck verplicht.
- In verband met vleermuisverblijfplaatsen gelden er beperkingen op het gebied van verlichting van bomen en water.
- Watergangen en heesterbeplanting mogen niet worden betreden.
- Hersteltijd gazon: minimaal 3 weken.



Maximum antal evenementendagen per jaar

< 500 personen gelijktijdig aanwezig: geen maximum
 > 500 personen gelijktijdig aanwezig: 18
 Waarvan maximaal 6 met > 2.500 personen gelijktijdig aanwezig.
 In totaal maximaal 6 evenementendagen met tussen de 70 en 80 dB(A) geluidsbelasting.



Indicatie bronvermogen versterkt geluid

Bronvermogen	Geluidsbelasting op gevel
115 dB(A)	70 dB(A)
124 dB(A)	80 dB(A)



Bijzonderheden

- Omwonenden ontvangen graag de contactgegevens van een centraal aanspreekpunt, waar zij terecht kunnen met vragen en klachten voor, tijdens en na een evenement.
- Houd in de zomermaanden rekening met de standplaatslocatie.

- Voor betrekken van de parkeerplaats, speeltuin en het muziekpaviljoen is overleg met gemeente noodzakelijk.
- Om de aansluiting op het riool te gebruiken is het vrijhouden van één parkeervak noodzakelijk. Zo nodig kan een wegsleepregeling worden ingesteld. Hiervoor moet de organisator minimaal 2 weken voor aanvang de juiste borden plaatsen (enkel in overleg met VTH).
- De groenstrook aan het Hiëronymusplantsoen dient, in overleg met de afdeling VTH, afgezet te worden bij grotere evenementen.
- Tijdens het evenement moeten omwonenden hun huis kunnen bereiken.
- Er dient rekening gehouden te worden met samenvallende evenementen op de Maliebaan en het Spoorwegmuseum.
- Openbare toiletten aanwezig.



Contact

Afdeling Evenementen (VTH) gemeente Utrecht
 14 030
evenementen@utrecht.nl



Overige organisaties om contact mee te leggen:

- Stichting Behoud Lepelenburg
- Parkbeheerder/Adviseur Bijzonder Gebruik Openbare Ruimte



Aanvullende documenten:

- Niet van toepassing



Zie de online kaart via <https://bit.ly/2HJ7tAv> voor de up-to-date informatie over fysieke kenmerken en faciliteiten.

[Terug naar overzicht locatieprofielen](#)



Kenmerken locatie:

Omschrijving: verborgen juweel,
natuurhistorie, spel

Fysiek: grasveld, bomen, speeltoestellen

Thema's: zakelijk, historie, verborgen juweel



Omvang: 9.000 m²



Voorzieningen

- Type ondergrond: gras
- Elektriciteit: aanwezig, 1500KW (powerlock)
- Drinkwater: niet aanwezig
- Vuilwaterafvoer: niet aanwezig
- Verlichting: aanwezig



PARK NIEUWEROORD



Park Nieuweroord

In de 17^e eeuw vormde huis Nieuweroord en de omliggende tuinen een buitenplaats. Hieruit is Park Nieuweroord ontstaan, na toevoeging van een deel van landgoed Puntenberg. Voorheen waren er verschillende eigenaren, waaronder de Nederlandse Spoorwegen en de gemeente. Vroeger waren er in het park een waterpartij, kas en muziektent aanwezig. In 1918 werd De Inktpot (nu een rijksmonument) gebouwd, waardoor Park Nieuweroord een stuk kleiner werd.

In de huidige situatie bestaat het park uit een grasveld met enkele (monumentale) bomen en speeltoestellen. In het park staat het Landelijk Monument voor Spoorwegongevallen. Het park ligt verscholen en wordt weinig gebruikt. Kinderen van de aangrenzende basisschool spelen er en omwonenden laten er hun hond uit. Het terrein wordt jaarlijks gebruikt als 'backstage' en camping voor theaterfestival De Parade.



Draagvlak in de buurt

- Het park wordt momenteel weinig gebruikt, de buurt staat open voor wat extra reuring.
- Gebruik van het park voor evenementen is mogelijk, zolang de natuurwaarden en de culturele waarden worden gerespecteerd.
- Kleine culturele evenementen zijn welkom in Park Nieuweroord. Er wordt gedacht aan evenementen gericht op cultuurhistorie en kleinschalige muziekevenementen met minimale geluidsoverlast.
- Het park kan een goede locatie vormen voor activiteiten vanuit de omliggende kantoren.
- Evenementen in samenwerking met de aangrenzende school worden toegejuicht.



Bereikbaarheid

Openbaar vervoer: Goed

Trein en bus: Op loopafstand van station Utrecht Centraal (3 minuten).



Fiets: Goed

Op loopafstand zijn een aantal grote openbare fietsenstallingen aanwezig.



Auto: Redelijk

In de nabijheid van de locatie is parkeergelegenheid aanwezig, Parkeergarage Jaarbeursplein is via de Moreelsebrug goed bereikbaar en ook aan de centrumzijde is parkeergelegenheid aanwezig.



Toegankelijkheid: Matig

Vanwege de zachte ondergrond, het ontbreken van paden en de afwezigheid van toiletvoorzieningen is de toegankelijkheid van Park Nieuweroord matig tot slecht.



Toeleveranciers en op- en afbouw

- Busbaan, spoor, taxibuffer en school.
- Deze locatie is gelegen binnen de milieuzone.



Ecologie

- Veldcheck verplicht.
- Enkel de grasvelden, paden en verhardingen mogen gebruikt worden voor evenementen.



Indicatie bronvermogen versterkt geluid

Bronvermogen	Geluidsbelasting op gevel
122 dB(A)	70 dB(A)
130 dB(A)	80 dB(A)



Bijzonderheden

- Het Landelijk Monument voor Spoorwegongevallen is gelegen in dit park.
- Er staat een monumentale boom in het park. Deze is omheind met een hekwerk en dient beschermd te worden.



Contact

Afdeling Evenementen (VTH) gemeente Utrecht
14 030

evenementen@utrecht.nl



Overige organisaties om contact mee te leggen:

- Basisschool de Puntenburger
- Omliggende bedrijven



Aanvullende documenten:

- Niet van toepassing



Zie de online kaart via bit.ly/2HJ7tAv voor de up-to-date informatie over fysieke kenmerken en faciliteiten.

[Terug naar overzicht locatieprofielen](#)



Kenmerken locatie:

Omschrijving: historisch, groen, veelzijdig

Fysiek: gazon, bomen, water

Thema's: natuur, cultuur, verbinding



Omvang: circa 40.000 m²



Voorzieningen

- Type ondergrond: gras, verharde paden
- Elektriciteit: niet aanwezig
- Drinkwater: niet aanwezig
- Vuilwaterafvoer: niet aanwezig
- Verlichting: deels, aan de randen van het park



PARK OOG IN AL



Park Oog in Al

Park Oog in Al is één van de groene parels in de wijk West in Utrecht. Het park is een oud landgoed dat zijn oorsprong heeft in de 17^e eeuw. Het park werd ontworpen door de gemeentelijke tuinarchitect Jan Jacob Denier van der Gon.

Het park en het bijbehorende Huis Oog in Al worden gezien als een waardevol deel van het cultureel erfgoed van Utrecht. Het park is dan ook aangewezen als gemeentelijk monument. Het park biedt een veelzijdig aanbod. Zo is er een hertenweide, een speeltuin, een zandbak en een waterpartij. Ook kun je hier een bunker uit de Tweede Wereldoorlog en het Landhuis in de stad vinden. Het park is populair en wordt veelvuldig gebruikt door bewoners van Utrecht. Onder andere om te picknicken, wandelen, sporten, honden uit te laten en andere vormen van dagrecreatie. Het park fungeert daarnaast als speelplaats voor scholen, rustplek voor buurtbewoners (zowel uit Oog in Al, Halve Maan als Lombok) en als locatie voor verjaardagsfeestjes.



Draagvlak in de buurt

- Activiteiten voor en door buurtbewoners, die sociale verbindingen tussen mensen van verschillende achtergronden (bijvoorbeeld via het AZC) faciliteren en kleinschalig van aard zijn, worden verwelkomd door de buurt.
- Activiteiten gericht op cultuur en natuurbeleving kunnen op draagvlak rekenen.
- Activiteiten in het park zijn bij voorkeur openbaar toegankelijk, veroorzaken geen beperking voor de reguliere gebruiker en houden rekening met de kwetsbare bodem (zie *ecologie*).
- Zorg voor vroegtijdige communicatie met de buurt.



Bereikbaarheid

Openbaar vervoer: Goed

Trein: Vanaf station Utrecht Centraal is de loopafstand circa 20 minuten.

Bus: Lijnbus 7 vanaf station Utrecht Centraal naar diverse uitstaphaltes, bijvoorbeeld halte Ravellaan.



Fiets: Goed

Bij grote evenementen zijn aanvullende voorzieningen voor fietsparkeren noodzakelijk.



Auto: Redelijk

Beperkt aantal parkeerplaatsen in de wijk en aan de Kanaalweg.



Toegankelijkheid: Redelijk

Gezien de afstand tot de bushalte en de semi-verharde paden is het park redelijk toegankelijk.



Toeleveranciers en op- en afbouw

- Niet van toepassing



Ecologie

- De grasvelden zijn niet aangelegd voor grootschalige evenementen. Onder natte omstandigheden zal de bodem door betreding snel verdichten. De herstelperiode bedraagt tijdens natte omstandigheden daarom relatief lang: 8 weken.
- In Park Oog in Al is bij grootschalige evenementen altijd een nader onderzoek nodig naar de effecten op de natuur.
- De aangelegde tuinen, natuurvriendelijke oevers en struwelen mogen niet worden betreden.



Indicatie bronvermogen versterkt geluid

Bronvermogen	Geluidsbelasting op gevel
115 dB(A)	70 dB(A)
125 dB(A)	80 dB(A)



Bijzonderheden

- Park Oog in AI is een gemeentelijk monument.
- Het is belangrijk om de buurtbewoners te betrekken bij de organisatie van een evenement, bijvoorbeeld via Stichting Park Oog in AI.



Contact

Afdeling Evenementen (VTH) gemeente Utrecht
14 030

evenementen@utrecht.nl



Overige organisaties om contact mee te leggen:

- Stichting Park Oog in AI
- Landhuis in de Stad
- Beheergroep hertenweide



Aanvullende documenten:

- Niet van toepassing



Zie de online kaart via <https://bit.ly/2HJ7tAv> voor de up-to-date informatie over fysieke kenmerken en faciliteiten.

[Terug naar overzicht locatieprofielen](#)



Kenmerken locatie:

Omschrijving: stedelijk, veelzijdig, wijds
Fysiek: gazon, bomen, ruimtelijk
Thema's: diversiteit, verbinding, cultuur



Omvang: 180.000 m²
Evenemententerrein: 15.000 m²



Voorzieningen

- Type ondergrond: gras (gedeeltelijk gedraineerd), verharde paden
- Elektriciteit: aanwezig, 1500KW, 1x63A
- Drinkwater: aanwezig
- Vuilwaterafvoer: aanwezig
- Verlichting: aanwezig langs de paden



PARK TRANSWIJK



Park Transwijk

In 1956 is begonnen met de aanleg van park Transwijk. In 1964 was het park klaar en is het in gebruik genomen. Park Transwijk is één van de grootste stadsparken van Utrecht. Door de groei van Utrecht met vele nieuwbouwwontwikkelingen onder andere rondom het Merwedekanaal krijgt het park een steeds belangrijker functie als stadspark. De gemeente Utrecht heeft daarom geïnvesteerd in nieuwe voorzieningen in het park zoals een speeltuin, skatebaan en siertuin. Park Transwijk is een ruim opgezet park waar evenementen worden georganiseerd, zoals concerten en festivals. Het jaarlijkse Bevrijdingsfestival op 5 mei is het bekendste en grootste evenement. In het park zit ook stadsboerderij Eilandsteede en een restaurant. Het park is opgedeeld in een siertuin, verkeerstuin, educatieve tuin en een voor evenementen geschikt gazon. Dit gazon is centraal gelegen in het park en circa 18.000 m² groot. Afhankelijk van het type evenement is er ook op ander plekken in het park ruimte om iets te organiseren.



Draagvlak in de buurt

- Evenementen gericht op het stimuleren van verbindingen tussen de bewoners uit verschillende omliggende wijken, bijvoorbeeld multiculturele evenementen en markten kunnen op draagvlak rekenen.
- Ook het bevrijdingsfestival en andere eendaagse evenementen worden beoordeeld als passende activiteiten voor deze locatie.
- Evenementen waarbij de organisatie iets 'teruggeeft' of investeert in het park kunnen op meer draagvlak rekenen.
- Zorg voor vroegtijdige communicatie met de buurt, dit is met name belangrijk voor de ondernemers en organisaties in en aan het park en de bewoners van de Beneluxlaan en de Lomanlaan.



Bereikbaarheid

Openbaar vervoer: Goed

Bus: Vanaf station Utrecht Centraal naar uitstaphaltes: 5 mei plein, Koningin Wilhelminalaan of Afrikalaan.

Tram: vanaf station Utrecht Centraal naar uitstaphalte Vasco da Gamalaan of 5 Mei Plein.



Fiets: Goed

Bij grote evenementen zijn aanvullende voorzieningen voor fietsparkeren noodzakelijk.



Auto: Redelijk

De locatie biedt weinig tot geen parkeervoorzieningen. De Koeriersterlaan biedt een aantal gratis parkeerplaatsen. Wijs bezoekers op de P+R-locatie Westraven en P+R Papendorp.



Toegankelijkheid: Goed

Door de goede bereikbaarheid met het openbaar vervoer, de verharde paden en het openbaar toilet (Eilandsteede en Zinnia) is park Transwijk goed toegankelijk. Vanwege de zachte ondergrond (gras) is het park niet volledig toegankelijk.



Toeleveranciers en op- en afbouw

- In het kader van veiligheid en verkeersafwikkeling dient er rekening gehouden te worden met de aanrijroute van hulpdiensten, het vrijhouden van de trambaan en de Beneluxlaan.
- Houd rekening met de aslastbeperking van de bruggen (voertuigen met 2 assen van 1,5 ton of variabele belasting van 360kg/m²).

- Bevestigingspinnen voor tenten mogen niet verder dan 40 cm de grond in.
- Bescherm bloemperken bij omliggende complexen extra met hekwerk.
- Elektra: 1500KW (powerlock) 1x63A (in eigendom en beheer van Stedin).



Ecologie

- Veldcheck verplicht.
- In verband met vleermuisverblijfplaatsen gelden er beperkingen op het gebied van verlichting van bomen en water.
- Enkel de grasvelden zijn geschikt voor evenementen. Watergangen, hooilanden, stinzen- en heesterbeplanting mogen niet worden betreden.
- Hersteltijd gazon: minimaal 3 weken.



Indicatie bronvermogen versterkt geluid

Bronvermogen	Geluidsbelasting op gevel
125 dB(A)	70 dB(A)
130 dB(A)	80 dB(A)



Bijzonderheden

- Aan het park zijn appartementen en een verzorgingstehuis gelegen, houd hier rekening mee. Informeer de bewoners tijdig.
- Het park kan volledig afgesloten worden, de reguliere sluitingstijd is 19.00 uur.



Contact

Afdeling Evenementen (VTH) gemeente Utrecht
14 030
evenementen@utrecht.nl



Overige organisaties om contact mee te leggen:

- Verzorgingstehuis Vecht en IJssel
- Stadsboerderij Eilandsteede
- Restaurant Zinnia
- De Verkeerstuin
- Food for Good
- Tussenvoorziening tippelzone



Aanvullende documenten:

- Beheerplan Park Transwijk



Zie de online kaart via <https://bit.ly/2HJ7tAv> voor de up-to-date informatie over fysieke kenmerken en faciliteiten.

[Terug naar overzicht locatieprofielen](#)



Kenmerken locatie:

Omschrijving: natuur, recreatie, buitengebied

Fysiek: water, weides, bos

Thema's: educatie, recreatie, gezondheid



Circa 700.000 m², concentratie in delen



Voorzieningen

- Type ondergrond: gras, verharde paden
- Elektriciteit: niet aanwezig
- Drinkwater: niet aanwezig
- Vuilwaterafvoer: niet aanwezig
- Bluswater: in sloten
- Verlichting: niet aanwezig



RUIGENHOEK



Ruigenhoek

Ruigenhoek maakt onderdeel uit van het Noorderpark. Dit is een omvangrijk natuur- en recreatiegebied aan de noordelijke stadsrand van Utrecht. Het Noorderpark is gelegen in de gemeenten Stichtse Vecht, de Bilt en Utrecht. Het is een veelzijdig gebied waarin o.a. verschillende forten behorend tot de Nieuwe Hollandse Waterlinie (dat genomineerd is om UNESCO-werelderfgoed te worden), waterpartijen, beschermd natuurgebieden en authentieke windmolens zijn gelegen. Ruigenhoek is een veelzijdig gebied, waar jong en oud terecht kan voor sport, spel, recreatie en natuur. Er zijn fiets-, ruiter- en wandelpaden, picknick- en zitgelegenheden aanwezig. Daarnaast zijn er een camping, Fort Ruigenhoek, Forelvijver de Ruigenhoek en hondenuitlaatgebied gelegen. Ook zijn er sport en spelvoorzieningen voor jongeren. Dit locatieprofiel heeft uitsluitend betrekking op het deel van de Ruigenhoek dat binnen de grenzen van de gemeente Utrecht valt.



Draagvlak in de buurt

- Activiteiten met een lage impact die geen blijvende negatieve invloed hebben op de natuurwaarden in het gebied zijn welkom in Ruigenhoek.
- Gewenste thema's zijn: duurzaamheid, natuurbeleving, gezondheid, ontdekken en educatie en rondom het fort zijn sporten, spelen, bewegen en ontmoeten passende thema's.
- Commerciële evenementen zijn welkom, mits de organisatie investeert in het gebied, bijvoorbeeld in onderhoud of nieuwe ontwikkelingen.
- Zorg voor vroegtijdige communicatie met de buurt, dit is met name belangrijk voor de ondernemers, bewoners en organisaties in en grenzend aan de Ruigenhoek.



Bereikbaarheid

Openbaar vervoer: Matig

Trein en bus: Vanaf station Overvecht met bus 6, uitstaphalte Oerdreef (loopafstand 5 min). Vanaf station Utrecht Centraal met bus 1 of 55 naar uitstaphaltes Korfoedreef, Vulcanusdreef, Zwembad Blauwkapel of Groenekan (loopafstand 15 min).



Fiets: Goed

Bij grote evenementen zijn aanvullende voorzieningen voor fietsparkeerplaatsen noodzakelijk. Er lopen belangrijke fietsroutes door Ruigenhoek.



Auto: Matig

De locatie biedt veel parkeervoorzieningen maar is niet geschikt wanneer hoge verkeersdruk wordt verwacht. Een mobiliteitsplan is noodzakelijk. Creëren van aanvullende parkeervoorzieningen mogelijk in samenspraak met agrariërs in de omgeving.



Toegankelijkheid: Redelijk

Door de verharde paden is Ruigenhoek redelijk toegankelijk, tevens zijn er invaliden parkeerplaatsen.



Toeleveranciers en op- en afbouw

- Zorg ervoor dat de omliggende woningen goed bereikbaar blijven voor bewoners.
- Zie ook de gebruiksvoorwaarden van Recreatieschap Stichtse Groenlanden voor regelgeving omtrent op- en afbouw.



Ecologie

- Hooilanden, moerasvegetaties en oeverzones niet betreden en tijdens evenementen ontzien.

- Een evenement kan pas plaatsvinden als de graslanden gemaaid zijn.
- De grasvelden zijn niet aangelegd voor grootschalige evenementen. Onder natte omstandigheden zal deze bodem door betreding snel verdichten. De herstelperiode bedraagt tijdens natte omstandigheden daarom relatief lang: 8 weken.
- In Ruigenhoek is bij grootschalige evenementen altijd een nader onderzoek nodig naar de effecten op de natuur.



Contact

Afdeling Evenementen (VTH) gemeente Utrecht
14 030
evenementen@utrecht.nl



Overige organisaties om contact mee te leggen:

- Recreatieschap Stichtse Groenlanden
- Gemeente de Bilt
- Gemeente Utrecht: Wijkbureau Overvecht
- Tuincentrum Overvecht
- Minicamping Tussen Hemel en Aarde
- Forelvijver de Ruigenhoek
- Fort Ruigenhoek
- Golfbaan Ruigenhoek
- Volkstuinvereniging de Doordouwers



Indicatie bronvermogen versterkt geluid

Bronvermogen	Geluidsbelasting op gevel
120 dB(A)	70 dB(A)
130 dB(A)	80 dB(A)



Bijzonderheden

- Rondom tankstation Lesberts' aan de Gageldijk geldt een gemeentelijke veiligheidsmarge van 319 meter rondom het gasoverslagpunt.
- Het gebied is lastig in te delen voor grotere evenementen vanwege het versnipperde karakter.
- Het recreatieschap Stichtse Groenlanden exploiteert het gebied en rekent een vergoeding voor het gebruik van het gebied. Tevens kan een borg gevraagd worden voor eventuele terreinschade en aanvullende schoonmaakkosten.
- Om gebruik te maken van het terrein voor evenementen is altijd toestemming nodig van recreatieschap Stichtse Groenlanden.
- Voor opbouw en na afbouw van het evenement inspecteren recreatieschap Stichtse Groenlanden en organisator gezamenlijk de gebruikte terreinen en routes.



Aanvullende documenten:

- Visie Noorderpark-Ruigenhoek
- Evenementenbeleid Recreatie Midden-Nederland



Zie de online kaart via <https://bit.ly/2HJ7tAv> voor de up-to-date informatie over fysieke kenmerken en faciliteiten.

[Terug naar overzicht locatieprofielen](#)



Kenmerken locatie:

Omschrijving: stedelijk, historisch, statig

Fysiek: bestrating, bomen, horeca

Thema's: kunst, cultuur, lifestyle



Omvang: 2.500 m²



Voorzieningen

- Type ondergrond: bestrating (klinkers)
- Elektriciteit: aanwezig, 3x125A 1 kast
aansluitingen: 1x CCEFORM 3x125A, 1x
CCEFORM 3x63A, 1x CCEFORM 3x32A, 3x
CCEFORM 1x16A
- Drinkwater: niet aanwezig
- Vuilwaterafvoer: aanwezig
- Verlichting: aanwezig



STADHUISPLEIN



Stadhuisplein

Het Stadhuisplein is een plein in de binnenstad van Utrecht. Het plein heeft met de aanwezigheid van het stadhuis en vele monumentale statige panden een politieke functie en een statig karakter. Het plein is gelegen aan de Korte Minrebroederstraat. Voorheen was het plein genoemd naar deze straat. Aan het plein zijn in de plint winkels aanwezig, en horeca in de vorm van hotels, cafés en lunchrooms. Aangrenzend aan en in de omgeving van het Stadhuisplein zijn woningen gelegen. Anno 2019 vinden in de lente en zomer op donderdag dansavonden plaats op het plan. Aan het plein wonen met name studenten, gezinnen en ouderen en worden er regelmatig kleinschalige muziek en drink- en eetactiviteiten georganiseerd door de aanwezige horeca ondernemers. Ook worden er rondom Koningsdag feestelijke activiteiten georganiseerd op het Stadhuisplein.



Bereikbaarheid

Openbaar vervoer: Goed

Trein: Op loopafstand van station Utrecht Centraal (11 minuten lopen).

Bus: diverse lijnbussen vanaf station Utrecht Centraal. Uitstaphalte Utrecht Neude (3 minuten lopen).

Fiets: Goed

Bij grote evenementen zijn aanvullende voorzieningen voor fietsparkeren noodzakelijk. Er is een beheerde fietsenstalling onder het stadhuis.

Auto: Matig

De locatie biedt weinig tot geen parkeervoorzieningen. Parkeren is mogelijk in parkeergarage Springweg of in andere parkeergarages in de binnenstad.

Toegankelijkheid: Redelijk

Door de vlakke bestrating en het openbare rolstoeltoegankelijke toilet (in het Stadhuis) is het Stadhuisplein redelijk toegankelijk.

Draagvlak in de buurt

- Evenementen die op draagvlak kunnen rekenen zijn evenementen gericht op kunst en cultuur, zoals een filmfestival of culturele zondag en kleinschalige evenementen met beperkt (versterkt) geluid, vanwege de omliggende monumentale (slecht geïsoleerde) panden.
- Het is wenselijk dat evenementen aansluiten bij de functies van het plein.
- Betrek bewoners en ondernemers van het plein bij de organisatie van evenementen.
- Zorg voor een aanspreekpunt waarmee belanghebbenden tijdens het evenement telefonisch contact kunnen opnemen.

Toeleveranciers en op- en afbouw

- Het gedeelte tot de Annastraat is gesloten voor motorvoertuigen en alleen toegankelijk voor laden en lossen tijdens venstertijden.
- Laden en lossen kan plaatsvinden tijdens reguliere venstertijden van de horeca.
- Tijdens evenementen dient Oudkerkhof bereikbaar te blijven.
- De fietsenstalling, winkels, woningen, horeca en stadhuis moeten te allen tijde bereikbaar blijven.



- Parkeervoorzieningen voor vergunningshouders en mindervaliden mogen gebruikt worden voor het evenement mits er een gelijkwaardig alternatief geboden wordt.
- Deze locatie is gelegen binnen de milieuzone.



Ecologie

- Geen ecologische beoordeling plaatsgevonden.



Maximum aantal evenementendagen per jaar

< 500 personen gelijktijdig aanwezig: geen maximum
 < 2.500 personen gelijktijdig aanwezig: geen maximum
 > 2.500 personen gelijktijdig aanwezig: 6
 Waarvan maximaal 6 met tussen de 70 en 75 dB(A) geluidsbelasting.



Indicatie bronvermogen versterkt geluid

Bronvermogen	Geluidsbelasting op gevel
108 dB(A)	70 dB(A)
113 dB(A)	75 dB(A)

- Op het Stadhuisplein is vanwege de slechte isolatie van de monumentale woningen geen mogelijkheid voor evenementen die meer dan 75 dB(A) geluid op de gevel veroorzaken.
- De burgemeester kan voor beeldbepalende gebeurtenissen zoals de festiviteiten rondom Koningsdag afwijken van de maximum aantal evenementendagen en de maximale geluidsbelasting.



Bijzonderheden

- Op het Stadhuisplein zijn vanwege de slechte isolatie van de monumentale panden beperkt mogelijkheden voor evenementen met versterkt geluid.

- Afstemming met het Stadhuis is van belang in verband met trouwerijen en andere activiteiten die hier plaatsvinden.
- Verkeersplan voor bereikbaarheid winkelgebied vereist.



Contact

Afdeling Evenementen (VTH) gemeente Utrecht
 14 030
evenementen@utrecht.nl



Overige organisaties om contact mee te leggen:

- Bode van het Stadhuis
- Ondernemersvereniging Stadhuiskwartier



Aanvullende documenten:

- Niet van toepassing



Zie de online kaart via bit.ly/2HJ7tAv voor de up-to-date informatie over fysieke kenmerken en faciliteiten.

[Terug naar overzicht locatieprofielen](#)



Kenmerken locatie:

Omschrijving: stedelijk, modern, transport
Fysiek: bestrating, bollendak, entree
Thema's: promotie, beweging, verbinding



Omvang: 16.500 m²
Evenemententerrein: 120 m²



Voorzieningen

- Type ondergrond: bestrating
- Elektriciteit: aanwezig
- Drinkwater: beperkt aanwezig
- Vuilwaterafvoer: aanwezig
- Verlichting: aanwezig



STATIONSPLEIN



Stationsplein

Het Stationsplein vormt de verbinding tussen Hoog Catharijne, Station Utrecht Centraal en de binnenstad. Het plein heeft de afgelopen jaren een grote transformatie ondergaan en werd op 14 februari 2018 feestelijk geopend. Het Stationsplein is 5 meter boven het maaiveld gelegen en vormt de entree en het dak van de grootste fietsenstalling ter wereld. Het plein is deels overdekt met een reusachtig bollendak, ontworpen door architect Joost Ector. Het 24 meter hoge bollendak is de blikvanger van het Stationsplein en bestaat uit luchtkussens met zelfreinigend folie. Aan het plein liggen winkels, horeca, kantoren en woningen. Over het plein lopen veel passantenroutes, van en naar het openbaar vervoer, Hoog Catharijne en de binnenstad. Het plein wordt dan ook dagelijks intensief gebruikt door reizigers. Ook wordt het plein door veel mensen gebruikt als plek om af te spreken. Op het plein is een evenemententerrein (event space) aanwezig: een ronde zone met een diameter van 7 meter. De verantwoordelijkheid voor de programmering van dit gedeelte van het plein ligt bij Klépierre.



Bereikbaarheid

Openbaar vervoer: Goed

Trein en bus: gelegen aan station Utrecht Centraal.

Fiets: Goed

De locatie is goed bereikbaar per fiets en er zijn voldoende voorzieningen voor fietsparkeren.

Auto: Redelijk

De locatie is niet per auto bereikbaar. Parkeren is nabij mogelijk in parkeergarage van Hoog Catharijne.

Toegankelijkheid: Goed

Door de goede bereikbaarheid met het openbaar vervoer, toegankelijk toiletten en de bestrating is het Jaarbeursplein goed toegankelijk.



Draagvlak in de buurt

- Omwonenden ervaren vanwege het dagelijkse intensieve gebruik van het plein relatief veel overlast. Hiermee dient rekening gehouden te worden door geluidsoverlast te beperken.
- Er wordt veel waarde gehecht aan tijdige en rechtstreekse communicatie.
- Op- en afbouw voor evenementen mag niet in de nacht plaatsvinden.
- Activiteiten met een lage impact, die aansluiten bij het huidige gebruik en geen overlast veroorzaken voor de loopstromen, kunnen op draagvlak rekenen in de buurt.

Toeleveranciers en op- en afbouw

- Er zijn voldoende laad- en losplekken nabij het Stationsplein.
- De passantenstromen mogen niet gehinderd worden.
- Wanneer men gebruik wilt maken van de helligbaan, dient men dit af te stemmen met de beheerder. Tevens is hier ontheffing voor nodig.
- Er is een lift aanwezig met een maximale belasting van 1.500 kilo.
- Deze locatie is gelegen binnen de milieuzone.



Ecologie

- Geen ecologische beoordeling plaatsgevonden.



Indicatie bronvermogen versterkt geluid

Bronvermogen	Geluidsbelasting op gevel
108 dB(A)	70 dB(A)
119 dB(A)	80 dB(A)



Bijzonderheden

- De locatie is slechts zeer beperkt beschikbaar voor publieksevenementen, maximaal 3 keer per jaar.
- Er zijn buiten de afbakening van de 'event space' weinig mogelijkheden voor activiteiten in verband met de dagelijkse publieksstromen.
- Er is een evenemententerrein ('event space') aangewezen waar activiteiten kunnen worden georganiseerd. Klépierre is verantwoordelijk voor de programmering op de plek.
- Kleine activiteiten zonder geluid binnen de afbakening van de 'event space', die onder de jaarvergunning van Klépierre vallen, vereisen toestemming van Klépierre. Voor overige evenementen is een losstaande evenementenvergunning nodig.
- Er ontstaat snel geluidsoverlast, waardoor enkel activiteiten zonder versterkt geluid wenselijk zijn. Er zijn eventueel uitzonderingen mogelijk voor stadsbrede evenementen.



- Extra aandacht voor crowd management is noodzakelijk. Aanvullende informatie hierover is beschikbaar bij Afdeling Evenementen (VTH).
- Openbare toiletten aanwezig.



Contact

Afdeling Evenementen (VTH) gemeente Utrecht
14 030
evenementen@utrecht.nl



Overige organisaties om contact mee te leggen:

- Klépierre
- Ondernemers aan het plein
- Stationsmanager NS



Aanvullende documenten:

- Niet van toepassing

Zie de online kaart via bit.ly/2HJ7tAv voor de up-to-date informatie over fysieke kenmerken en faciliteiten.

[Terug naar overzicht locatieprofielen](#)



Kenmerken locatie:

Omschrijving: industrie, recreatie, water

Fysiek: gazon, strand, water

Thema's: sport, familie, muziek



Omvang: 6.500 m², geconcentreerd in delen.



Voorzieningen

- Type ondergrond: gras, zand, verharde paden
- Elektriciteit: niet aanwezig
- Drinkwater: niet aanwezig
- Vuilwaterafvoer: niet aanwezig
- Bluswater: oppervlaktewater
- Verlichting: niet aanwezig



STRIJKVIERTEL RECREATIEGEBIED



Strijkviertel

De plas Strijkviertel is een jaarrond intensief bezocht recreatiegebied. De recreatieplas wordt gevoed door grond- en regenwater; de waterkwaliteit is goed. De plas is daarom geschikt voor zwemmen, windsurfen en vissen. Het omliggende recreatieterrein wordt gebruikt om te sporten, wandelen, picknicken etc. Rondom de plas is een fiets- en wandelpad aanwezig. Ook is er een parkeerterrein en toiletgebouw aanwezig. Een aantal delen van het recreatiegebied leent zich voor evenementen. Evenementen met (versterkt) geluid passen het beste in het zuidelijke deel van het recreatiegebied (zie voorkeursopstelling podium). Tevens kunnen activiteiten plaatsvinden op het water. Nabij de recreatieplas wordt een nieuwe woonwijk ontwikkeld: Rijnvliet. Rijnvliet bestaat uit totaal ca. 1100 woningen in diverse deelplannen waar veel gezinnen met jonge kinderen hun intrek zullen nemen. In de openbare ruimte van de nieuwe wijk zal in de komende jaren een *stedelijk voedselbos* worden gerealiseerd. Ook wordt er aan de noordzijde van de plas een horecavoorziening geplaatst en wordt er een bedrijventerrein ontwikkeld aan de oostzijde.



Draagvlak in de buurt

- Er is draagvlak voor wijkgerichte evenementen en een klein aantal muziek-evenementen.
- De voorkeur gaat uit naar activiteiten voor een divers publiek. Wijkgerichte evenementen door en voor bewoners evenals evenementen die bezoekers met verschillende achtergronden aantrekken.
- Central Park (op het nabijgelegen weiland), foodtruck-festivals, openluchtconcerten, theatervoorstellingen, multi-culturele festivals en activiteiten die aansluiten op het thema: *stedelijk voedselbos* worden positief beoordeeld.

- Zorg voor vroegtijdige communicatie en afstemming met de buurt. Betrek buurtbewoners actief.



Bereikbaarheid

Openbaar vervoer: Redelijk
Bus: Meerdere bussen (lijn 9, 24 en 29) naar uitstaphalte Sportpark Rijnvliet, op ca. 5 minuten lopen van het gebied.



Fiets: Goed

Bij grote evenementen zijn aanvullende voorzieningen voor fietsparkeren noodzakelijk.



Auto: Redelijk

De locatie biedt parkeervoorzieningen, 150 plekken. Parkeren is in overleg met de ondernemers en eigenaren mogelijk op het industrieterrein. Voorkom parkeren in de woonwijk.



Toegankelijkheid: Matig

In verband met de redelijke bereikbaarheid en de overwegend zachte ondergrond is deze locatie matig toegankelijk.



Toeleveranciers en op- en afbouw

- Communiceer tijdig met de sportverenigingen om verkeersknelpunten te voorkomen.
- Zorg dat de omliggende wijken goed bereikbaar blijven.
- Voorkeursopstelling podium: richting de A2 of A12.
- Zie ook de gebruiksvoorwaarden van Recreatie Midden-Nederland voor regelgeving omtrent op- en afbouw.
- In 2021 wordt gestart met het ondergronds brengen van de elektriciteitsleidingen. Dit kan gevolgen hebben voor het toegestane gebruik van de weilanden als parkeerplaats.



Ecologie

- Veldcheck verplicht.
- In verband met vleermuisverblijfplaatsen gelden er beperkingen op het gebied van verlichting van bomen en water.
- De gazons, ligweides, zandstranden en paden zijn geschikt voor betreding.



Indicatie bronvermogen versterkt geluid

Bronvermogen	Geluidsbelasting op gevel
128 dB(A)	70 dB(A)
130 dB(A)	80 dB(A)



Bijzonderheden

- Recreatieschap Stichtse Vecht beheert dit gebied en vraagt een huurbedrag voor gebruik hiervan. Er is toestemming nodig van het Recreatie Midden Nederland om dit gebied te gebruiken voor evenementen. Er wordt tevens een borg voor eventuele terreinschade en de schoonmaak van achtergebleven afval gevraagd.
- Er geldt een beperking op het aantal gelijktijdig aanwezige bezoekers in het gebied vanwege de aanwezigheid van BASF (chemiebedrijf).
- Voor opbouw en na afbouw van het evenement inspecteren Recreatie Midden Nederland en organisator gezamenlijk de gebruikte terreinen en routes.
- Openbare toiletten aanwezig.
- Evenementenkalender Haarrijnseplas en Strijkviertel moeten worden afgestemd zodat de gebieden niet tegelijkertijd zijn afgesloten voor regulier gebruik.
- Van 1 september tot 1 april is het terrein een hondenloosloopgebied
- Vermijd een grote verkeersaantrekkende werking van het evenement. Zorg dat de omliggende wijken goed bereikbaar blijven voor bewoners en bezoekers.

- Houd rekening met de doorgaande bus- en fietsroute en het gebruik van de sportcomplexen.



Contact

Afdeling Evenementen (VTH) gemeente Utrecht
14 030
evenementen@utrecht.nl



Overige organisaties om contact mee te leggen:

- Recreatie Midden Nederland
- Voornruiters
- Sportclubs
- Nieuwsbrief Rijnvliet (via het wijkbureau)



Aanvullende documenten:

- Evenementenbeleid Recreatie Midden-Nederland



Zie de online kaart via <https://bit.ly/2HJ7tAv> voor de up-to-date informatie over fysieke kenmerken en faciliteiten.

[Terug naar overzicht locatieprofielen](#)



Kenmerken locatie:

Omschrijving: stedelijk, open, wijkgericht
Fysiek: gazon, bomen, sport en kunst
Thema's: cultuur, familie, sport



Omvang: 9.000 m²



Voorzieningen

- Type ondergrond: gras (deels gedraineerd), verharde paden
- Elektriciteit: 3x80A. Kast aansluitingen: 2x CCEFORM 3x32A, 4x CCEFORM 1x16A en 380V op aanvraag
- Drinkwater: aanwezig
- Vuilwaterafvoer: aanwezig
- Verlichting: langs de paden



TOLSTEEGPLANTSOEN



Tolsteegplantsoen

Het Tolsteegplantsoen is gelegen aan de zuidzijde van Utrecht nabij treinstation Vaartsche Rijn en Rotsoord in de buurt Tolsteeg. Het gebied rondom het Tolsteegplantsoen wordt vooral bewoond door starters, alleenstaanden en studenten. Er wonen relatief weinig kinderen in de directe omgeving. De wijk zelf kent daarentegen een stevige verjonging. De buurt ligt op korte afstand van de binnenstad en de bijbehorende culturele voorzieningen, wat de wijk steeds geliefder maakt. De buurt is in ontwikkeling, mede door de ontwikkeling van Rotsoord en het grote aantal aanwezige appartementen. Het open en kleinschalige plantsoen wordt steeds intensiever gebruikt. Het fungeert als 'tuin' voor de buurt en als ontmoetingsplek. Omwonenden komen hier onder meer om te barbecueën, te spelen en te sporten. Het plantsoen kan grofweg worden opgedeeld in twee delen. Het westelijke deel is ingericht met een speeltuin, skatebaan, basketbalveld en voetbalveld. Het oostelijke deel is een gazon dat deels is gedraineerd. De drainage maakt met name dit deel van het park geschikt voor evenementen. Hier staat ook muziekkoepeel De Klanksteen, waar regelmatig activiteiten worden georganiseerd.



Bereikbaarheid

Openbaar vervoer: Goed

Trein: 5 minuten lopen vanaf station Vaartsche Rijn.

Bus: diverse lijnbussen (8, 47 en 247) vanaf station Utrecht Centraal (uitstaphalte Tolsteegplantsoen, loopafstand vanaf halte ca. 3 minuten.)



Fiets: Goed

Er zijn nauwelijks voorzieningen voor fietsen aanwezig. Bij station Vaartsche Rijn is wel een fietsenstalling aanwezig. Bij evenementen zijn aanvullende voorzieningen voor fietsparkeren noodzakelijk.



Auto: Redelijk

De locatie biedt weinig tot geen parkeervoorzieningen. Parkeergarage Vaartsche Rijn is nabij.



Toegankelijkheid: Matig

Door de beperkte aanwezigheid van verharde paden is de toegankelijkheid van het Tolsteegplantsoen zeer beperkt.



Draagvlak in de buurt

- Het park leent zich uitstekend voor eendaagse evenementen, met beperkt versterkt geluid, met een kleinschalig karakter en een overwegend buurt- en wijkgerichte uitstraling. Bij voorkeur zijn ze vrij toegankelijk.
- Bij voorkeur zijn evenementen afgestemd op de mensen die in de omliggende wijk wonen.
- Een markt, concert met beperkt geluid en een klein speciaal bier-evenement met bijvoorbeeld ondernemers uit de omgeving zijn passende activiteiten voor deze locatie.
- Zorg voor vroegtijdige communicatie met de buurt.



Toeleveranciers en op- en afbouw

- Houd er rekening mee dat de balkons, die grenzen aan het park, de tuinen zijn van de omwonenden. Bewoners ervaren hier snel overlast.
- Openbare toiletten en extra stroomvoorziening: gebruik op aanvraag.



Ecologie

- Veldcheck verplicht.
- In verband met vleermuisverblijfplaatsen gelden er beperkingen voor de verlichting van bomen.
- Hersteltijd gazon: minimaal 3 weken.



Indicatie bronvermogen versterkt geluid

Bronvermogen	Geluidsbelasting op gevel
115 dB(A)	70 dB(A)
125 dB(A)	80 dB(A)



Bijzonderheden

- Zondagswetlocatie. De Rehobothkerk dient tijdens diensten bereikbaar te blijven. Versterkt geluid is tijdens zondagsdiensten niet toegestaan.
- Een evaluatie na afloop van het evenement met bewoners en gemeente wordt op prijs gesteld. Evenals een gesprek vooraf aan het evenement.



Contact

Afdeling Evenementen (VTH) gemeente Utrecht
14 030

evenementen@utrecht.nl



Overige organisaties om contact mee te leggen:

- Stichting de Klanksteen (beheergroep de Koepel)
- Bewonersvereniging Hoogravens Belang
- Rehobothkerk
- Woonzorgcentrum De Saffier



Aanvullende documenten:

- Niet van toepassing



Zie de online kaart via <https://bit.ly/2HJ7tAv> voor de up-to-date informatie over fysieke kenmerken en faciliteiten.

[Terug naar overzicht locatieprofielen](#)



Kenmerken locatie:

Omschrijving: bosrijk, wandelen, ontmoeten

Fysiek: gras, bomen, versnipperd

Thema's: cultuur, verbinding, natuur



Circa 5.000 m², geconcentreerd verschillende delen



Voorzieningen

- Type ondergrond: gras, semi-verharde paden
- Elektriciteit: niet aanwezig
- Drinkwater: niet aanwezig
- Vuilwaterafvoer: niet aanwezig
- Verlichting: deels aanwezig



VECHTZOOMPARK



Vechtzoompark

Het Vechtzoompark is een groot park dat in 1978 ontworpen is door J.P. van Alff. Aan de westzijde wordt het Vechtzoom-park begrensd door de Vechtdijk en daarop aansluitend de Vecht. In de Vecht zijn op deze locatie woonboten gelegen. Het Vechtzoompark is een aantrekkelijk, bosrijk en rustig park. In het park zijn elementen van het oude landgoed Roosendaal terug te vinden, zoals de poort uit 1705 en de theekepel. Verder zijn er een speel- en ligweide, een trapveld, fitnessstoestellen, een moerasgebiedje, een notenboomveld en een kruidentuin. Verspreid door het park staan kunstobjecten. Het is een plek voor rust, ontspanning en activiteit, aan de rand van het levendige Overvecht. Het park bestaat uit verschillende onderdelen die worden gescheiden door bossages en struikgewassen. De voor evenementen geschikte (gras)veldjes worden verbonden door wandel- en fietspaden. In het park is tevens een sportcomplex aanwezig en aan de randen van het park zijn een aantal grote woon- en verzorgingscomplexen, boerderijen en woonboten gelegen.



- Omwonenden worden graag uitgenodigd om als vrijwilliger bij te dragen aan het evenement.

Bereikbaarheid

Openbaar vervoer: Slecht

Trein: Loopafstand is 25 min. vanaf station Zuilen en 30 min. vanaf station Overvecht.

Bus: Vanaf station Utrecht Centraal vertrekt buslijn 1, uitstaphalte Bogotadreef of Paranadreef (7 min. loopafstand).

Fiets: Goed

Bij grote evenementen zijn aanvullende voorzieningen voor fietsparkeren noodzakelijk. Langs het park loopt een drukke fietsroute richting Oud Zuilen en Maarssen.

Auto: Slecht

De locatie zelf is niet goed bereikbaar per auto en er zijn beperkte mogelijkheden voor parkeren in de omgeving. Dichtstbijzijnde parkeergelegenheid: Vechtsebanen.

Toegankelijkheid: Redelijk

Door de beperkte bereikbaarheid met het openbaar vervoer, de deels verharde paden en het openbaar toilet (Zuijlenstede) is het Vechtzoompark redelijk goed toegankelijk.

Toeleveranciers en op- en afbouw

- Het park is voor leveranciers slecht bereikbaar.
- Het is niet toegestaan de routes in het park te gebruiken voor laden en lossen.



Draagvlak in de buurt

- Er is draagvlak voor kleinschalige, wijkgerichte en vrij toegankelijke activiteiten met beperkt versterkt geluid.
- Passende thema's zijn: sport, spel, gezondheid en verbinding.
- Voorbeelden van evenementen die positief beoordeeld zijn: sportevenement, culturele foodmarkt, buurtpicknick, theatervoorstelling, familie-evenement en andere evenementen die verbindingen in de wijk stimuleren. In het bijzonder ten aanzien van de senioren die in de omgeving wonen.
- Zorg voor vroegtijdige communicatie met de ondernemers, bewoners en organisaties in en grenzend aan het Vechtzoompark.



Ecologie

- Aanwezige poelen, oevers en hooilanden moeten altijd worden ontzien.
- Activiteiten zijn enkel mogelijk op grasvelden maar ook voor deze locatie geldt dat een onderzoek naar vleermuizen, vogels en bodem noodzakelijk is.
- Hersteltijd gazon bedraagt minimaal 8 weken.



Indicatie bronvermogen versterkt geluid

Bronvermogen	Geluidsbelasting op gevel
115 dB(A)	70 dB(A)
123 dB(A)	80 dB(A)



Bijzonderheden

- Een groot deel van de paden is smal en enkel ingericht voor voetgangers.
- Openbare toiletten aanwezig.



Contact

Afdeling Evenementen (VTH) gemeente Utrecht
14 030
evenementen@utrecht.nl



Overige organisaties om contact mee te leggen:

- Sportcomplex Vechtzoom en haar gebruikers



Aanvullende documenten:

- Niet van toepassing



Zie de online kaart via <https://bit.ly/2HJ7tAv> voor de up-to-date informatie over fysieke kenmerken en faciliteiten.

[Terug naar overzicht locatieprofielen](#)

CONCEPT



Kenmerken locatie:

Omschrijving: historie, recreatie, groen

Fysiek: gazon, bomen, water

Thema's: natuur, historie, sport & spel



Omvang: 44.000 m²



Voorzieningen

- Type ondergrond: gras, verharde paden
- Elektriciteit: niet aanwezig
- Drinkwater: niet aanwezig
- Vuilwaterafvoer: niet aanwezig
- Verlichting: beperkt langs paden



VOORVELDSE POLDER



Voorveldse Polder

De Voorveldse Polder is een park gelegen aan de oostelijke rand van Utrecht. Het park heeft een rijke historie die start met de ontginning van het park in de 12^e eeuw. Fort de Bilt, gebouwd in 1816, is gelegen in het park en vormt onderdeel van de Hollandse Waterlinie. In de omgeving van het fort staan een aantal houten gebouwen en het wilgenveldje vormt een belangrijk onderdeel van het park. Vanaf de jaren '20 werden nieuwe functies en activiteiten toegevoegd aan het park, zoals het houten theehuis en de eerste tennisbanen. In de jaren '70 kwam daar een bowlingbaan en hotel bij. Het gebied is opgedeeld in een deel voor intensief recreatief gebruik en voor natuurbeleving (ecologisch beheerd) en huisvest twee maneges, een voetbalclub en een camping. Tegenwoordig is het park een veelgebruikt recreatiegebied waar je kunt voetballen, paardrijden, vissen of tennissen. De Zeven Stroompjes, aangelegd in 2012, is een populaire waterpeelplaats voor kinderen in de Voorveldse Polder. Ook zijn er mogelijkheden om te overnachten in een hotel of op de camping en is er een restaurant gevestigd.



Bereikbaarheid

Openbaar vervoer: Redelijk

Bus: Meerdere bussen (28, 50 en 53) vanaf station Utrecht Centraal. Uitstaphalte Archimedeslaan (9 minuten lopen) of Oorsprongpark (11 minuten lopen).



Fiets: Goed

Bij grote evenementen zijn aanvullende voorzieningen voor fietsparkeren noodzakelijk.



Auto: Redelijk

De locatie biedt weinig tot geen parkeervoorzieningen. P+R-locatie Overvecht of P+R locatie Uithof.



Toegankelijkheid: matig

Hoewel in het park enkele verharde paden lopen zijn deze niet overal vlak. Daarnaast is de bushalte relatief ver van het park.- De locatie is daarom matig toegankelijk.



Draagvlak in de buurt

- Evenementen die aansluiten op de historische of natuurlijke waarden van het park en evenementen die zich richten op de direct omwonenden of reguliere gebruikers én evenementen met een openbaar, kleinschalig karakter en lage verkeersaantrekkende werking kunnen op draagvlak rekenen.
- Evenementen die aansluiten op de reeds aanwezige (recreatieve) functies in het park (sport en water) kunnen ook plaatsvinden in de Voorveldse Polder.
- Klein- tot middelgrote muziekenvenementen met beperkt versterkt geluid zijn ook passend.
- Zorg voor vroegtijdige communicatie met de buurt.



Toeleveranciers en op- en afbouw

- Tijdens de op- en afbouwperiode dient het gebruik van de openbare ruimte en in het bijzonder de zeven stroompjes zo lang mogelijk toegankelijk te blijven voor publiek.
- Om beschadigingen aan de ondergrond te beperken kan alleen, in overleg met de gemeente Utrecht, met klein transport het terrein op te gaan.



Ecologie

- Veldcheck verplicht.
- In verband met vleermuisverblijfplaatsen gelden er beperkingen op het gebied van verlichting van bomen en water. Rondom vleermuisverblijfplaatsen moet een vrije ruimte van 5 meter in acht genomen worden.
- Enkel de grasvelden mogen worden betreden. De poelen, watergangen en stinzen- en heesterbeplanting mogen niet worden betreden.
- De poelen en watergangen, inclusief een deel van de oeverzone van minimaal twee meter breed, moeten afgeschermd worden met zichtdichte hekken om verstoring te voorkomen.
- Evenementen zijn op de hooilanden alleen mogelijk nadat de hooilanden zijn gemaaid
- Hersteltijd gazon: minimaal 8 weken.

Indicatie bronvermogen versterkt geluid



Bronvermogen	Geluidsbelasting op gevel
118 dB(A)	70 dB(A)
128 dB(A)	80 dB(A)



Bijzonderheden

- De Visie Voorveldse Polder 2010 biedt informatie over het gebruik en beheer van de Voorveldse Polder. Hierin wordt ook een duidelijk onderscheid gemaakt in gebieden die geschikt en niet geschikt zijn voor intensief gebruik (evenementen) en voor ecologisch beheer en natuurbeleving.
- Omwonenden stellen het op prijs als het park voor tijdens en na het evenement openbaar toegankelijk blijft voor de reguliere gebruikers.
- Openbare toiletten aanwezig.



Contact

Afdeling Evenementen (VTH) gemeente Utrecht
14 030
evenementen@utrecht.nl



Overige organisaties om contact mee te leggen:

Stichting Voorveldse Polder
Parkbeheerder & Adviseur bijzonder gebruik openbare ruimte
Budget Camping Utrecht
Fort de Bilt
Tennisvereniging Iduna
Manege Groenesteijn en De Utrechtse Manege
Overige (in de omgeving) gevestigde ondernemers.



Aanvullende documenten:

- Visie Voorveldse Polder 2010



Zie de online kaart via <https://bit.ly/2HJ7tAv> voor de up-to-date informatie over fysieke kenmerken en faciliteiten.

[Terug naar overzicht locatieprofielen](#)



Kenmerken locatie:

Omschrijving: winkels, voetgangers, stadsplein
Fysiek: bestrating, bomen, bankjes
Thema's: detailhandel, cultuur, sport



Omvang: 5.000 m²



Voorzieningen

- Type ondergrond: bestrating
- Elektriciteit: aanwezig, 14 marktaansluitingen, waarvan deel 32A 400 V
- Drinkwater: aanwezig
- Vuilwaterafvoer: aanwezig
- Verlichting: aanwezig



VREDENBURG



Vredenburg

Het Vredenburgplein is een stadspan in de Utrechtse binnenstad en is vooral bekend van de markt die er op woensdag, vrijdag en zaterdag plaatsvindt. Het Vredenburgplein dankt zijn naam aan het kasteel Vredenburg dat in 1528 op deze locatie door Karel V werd gebouwd. Het kasteel moest de Utrechtse bevolking 'onder de duim houden', maar werd al na vijftig jaar door diezelfde Utrechters afgebroken. Vanaf die tijd heeft het Vredenburgplein onder meer dienstgedaan als locatie voor de veemarkt, de kermis en als parkeerterrein. Het plein is in 2018 en begin 2019 opnieuw ingericht met bomen, bankjes, kunst en een door inwoners gekozen mozaïekpatroon in de bestrating. Het plein vormt dé verbinding tussen de oude binnenstad, Hoog Catharijne en het Stationsgebied. Het is een belangrijke ontmoetingsplaats voor mensen die gaan winkelen, naar een optreden gaan in TivoliVredenburg of de markt bezoeken. Onder het plein ligt een parkeergarage. Aan het Vredenburgplein wonen circa 250 mensen, in zowel de nieuwe - goed geïsoleerde - woontoren als in oudere monumentale woningen. Ook is er een groot aantal winkels en horecazaken gevestigd.



Bereikbaarheid

Openbaar vervoer: Goed

Trein en bus: Op loopafstand van station Utrecht Centraal (5 minuten).



Fiets: Goed

Bij grote evenementen zijn aanvullende voorzieningen voor fietsparkeren noodzakelijk. Afstemming over de pop-up fietsenstalling op het plein is noodzakelijk. Aan het Vredenburg 46 is een ondergrondse openbare fietsenstalling gevestigd (entree via de Voorstraat).



Auto: Redelijk

Auto's kunnen worden geparkeerd in Parkeergarage Jaarbeursplein, Hoog Catharijne, Vredenburg en andere parkeergarages in de binnenstad.



Toegankelijkheid: Goed

Het Vredenburg is goed toegankelijk vanwege de nieuwe bestrating en de goede bereikbaarheid met het openbaar vervoer, inclusief rolstoelvriendelijke haltes.



Draagvlak in de buurt

- Evenementen die behoren bij de thema's kunst, cultuur en sport worden als passend beoordeeld.
- Houd in verband met de nabijgelegen woningen rekening met overlast voor bewoners bij gebruik van versterkt geluid.
- Voorbeelden van genoemde passende evenementen: kerstmarkt, kunstmarkt, sportevenement of een muziek-evenement met beperkt versterkt geluid.
- Zorg voor vroegtijdige communicatie met de buurt. Dit is met name belangrijk voor de ondernemers en bewoners aan het plein.



Toeleveranciers en op- en afbouw

- Er geldt een aslastbeperking van 3,5 ton op het plein.
- De locatie is een voetgangersgebied; voertuig-ontheffingen zijn noodzakelijk.
- Houd 6 meter vrij rondom Hoog Catharijne en 8 meter van en naar de hoofdingang in verband met de route voor hulpdiensten.
- Stem op- en afbouw-tijden af met die van de markt.
- Gebruik elektra is in overleg mogelijk.

- Het plein is bestraat met een bijzondere tegel. Deze tegel mag niet beschadigd raken. Waakzaamheid en voorzichtigheid is noodzakelijk tijdens de opbouw van het evenement.
- Deze locatie is gelegen binnen de milieuzone.



Ecologie

- Geen ecologische beoordeling plaatsgevonden.

Indicatie bronvermogen versterkt geluid



Bronvermogen	Geluidsbelasting op gevel
109 dB(A)	70 dB(A)
119 dB(A)	80 dB(A)



Bijzonderheden

- Iedere woensdag, vrijdag, zaterdag en eerste zondag van de maand (koopzondag) wordt het Vredenburg gebruikt voor warenmarkten. Deze markten hebben voorrang op evenementen.
- Zorg als organisator voor voldoende afvalbakken en laat het plein schoon achter.
- Werk bij gebruik van versterkt geluid idealiter met venstertijden zodat er niet de hele dag door sprake is van geluidsoverlast.
- Onderhoud nauw contact met bewoners en lokale ondernemers. Nodig ze bijvoorbeeld uit voor een bewonersavond voorafgaand aan het evenement.
- Betrek omwonenden en ondernemers bij het evenement zowel in de voorbereiding als bij de evaluatie.
- Bij evenementen op het plein dienen inrijdbeperkende veiligheidsmaatregelen getroffen te worden.



Contact

Afdeling Evenementen (VTH) gemeente Utrecht
14 030
evenementen@utrecht.nl



Overige organisaties om contact mee te leggen:

- Marktmeester Vredenburg
- Klépierre
- TivoliVredenburg
- Ondernemers grenzend aan het plein
- Firma van Hanswijk (gebruik stroomkasten)



Aanvullende documenten:

- Niet van toepassing



Zie de online kaart via bit.ly/2HJ7tAv voor de up-to-date informatie over fysieke kenmerken en faciliteiten.

[Terug naar overzicht locatieprofielen](#)



Kenmerken locatie:

Omschrijving: natuur, open, wijkgericht

Fysiek: gazon, water, bloemenweides

Thema's: water, sport, gezinnen



Omvang: 50.000 m²



Voorzieningen

- Type ondergrond: gras, verharde paden
- Elektriciteit: niet aanwezig
- Drinkwater: niet aanwezig
- Vuilwaterafvoer: niet aanwezig
- Verlichting: deels, langs de paden



WATERWINPARK



Waterwinpark

Het Waterwinpark gelegen in het Utrechtse Leidsche Rijn dient meerdere doelen: het is zowel waterwingebied als een openbaar park. Er is een speelveld, een trapveldje en een ruim plein met een speelheuvel. De paden, die tegelijkertijd de bedrijfswegen voor de waterwinning zijn, verbinden de omliggende buurten met elkaar.

Het Waterwinpark is een T-vormig park wat deels uit een open veld bestaat. Daarnaast zijn een aantal (ecologische) bloemenweides en een moeraszone aanwezig. Aan het oostelijke pad is een bomenrij aanwezig in het centrale deel van het park staan tevens groepjes bomen. Aan het park grenzen een aantal scholen, een seniorencomplex, woningen en een winkelcentrum. Het zuidelijk gelegen muziekplein biedt mogelijkheden voor kleinschalige activiteiten. Het park wordt veel gebruikt door spelende kinderen, hardlopers en hondenuitlaters. Ruimte voor evenementen is beperkt.



Draagvlak in de buurt

- Kleinschalige evenementen die geen bodemvervuiling veroorzaken worden passend bevonden.
- De voorkeur gaat uit naar vrij toegankelijke activiteiten voor buurt- en wijkbewoners: scholieren, gezinnen en senioren.
- De kindervakantieweek, het Magic Circus, een kleinschalige kermis, een sport & spelmiddag en een educatief waterevenement zijn voorbeelden van evenementen die hier kunnen plaatsvinden.
- Zorg voor vroegtijdige communicatie met de buurt via de aanwezige VvE-verenigingen.



Bereikbaarheid

Openbaar vervoer: Goed

Trein: op loopafstand (4 minuten) van station Terwijde.

Bus: Lijnbussen 4 en 10, uitstaphalte Winkelcentrum Terwijde en Waterwinpark. Beide haltes grenzen direct aan het park.



Fiets: Goed

Bij evenementen zijn aanvullende voorzieningen voor fietsparkeren noodzakelijk.



Auto: Goed

Parkeren is mogelijk rondom het winkelcentrum



Toegankelijkheid: Goed

Vanwege de uitstekende bereikbaarheid met het openbaar vervoer, inclusief rolstoelvriendelijke uitstaphaltes, en de verharde paden is de toegankelijkheid goed.



Toeleveranciers en op- en afbouw

- Om de mogelijkheden voor elektravoorzieningen te bespreken kan contact worden gezocht met de ondernemers die in winkelcentrum Terwijde zijn gevestigd.
- De bereikbaarheid van het park kan voor groot vrachtverkeer lastig bereikbaar zijn in verband met de kwetsbare omgeving en de omliggende woonwijk.



Ecologie

- Veldcheck verplicht.
- In verband met vleermuisverblijfplaatsen gelden er beperkingen op het gebied van verlichting van bomen, moeras en water.
- De bloemenweides mogen alleen betreden worden na afstemming met het beheer. De moeraszone mag niet worden betreden.
- Hersteltijd gazon: minimaal 3 weken.



Indicatie bronvermogen versterkt geluid

Bronvermogen	Geluidsbelasting op gevel
120 dB(A)	70 dB(A)
130 dB(A)	80 dB(A)



Bijzonderheden

- Vanwege de waterwinning in het gebied mogen er geen objecten in de grond worden geplaatst. Indien dit noodzakelijk is, dan is het doen van een Klic-melding verplicht.
- Samenwerking opzoeken met ondernemers in de directe omgeving is zeer gewenst.
- Het gebied zal op korte termijn heringericht worden.



Contact

Afdeling Evenementen (VTH) gemeente Utrecht
14 030
evenementen@utrecht.nl



Overige organisaties om contact mee te leggen:

- Omliggende scholen
- Ondernemers in de omgeving
- Woonzorgcentrum de Componist en Boogh



Aanvullende documenten:

- Niet van toepassing



Zie de online kaart via <https://bit.ly/2HJ7tAv> voor de up-to-date informatie over fysieke kenmerken en faciliteiten.

[Terug naar overzicht locatieprofielen](#)



Kenmerken locatie:

Omschrijving: stedelijk, open, sfeervol
Fysiek: gazon, monumentale bomen, water
Thema's: sport, familie, openbaar



Omvang: 29.500 m²
Evenemententerrein: 11.000 m²



Voorzieningen

- Type ondergrond: gras (niet gedraineerd), verharde paden
- Elektriciteit: aanwezig, 1 kast, aansluitingen: 2x CCEFORM 3x32A, 4x CCEFORM 1x16A
- Drinkwater: aanwezig
- Vuilwaterafvoer: aanwezig
- Verlichting: deels, langs de paden



WILHELMINAPARK



Wilhelminapark

Het Wilhelminapark is een romantisch en populair stadspark dat het hele jaar door intensief wordt bezocht. In de buurt wonen jonge gezinnen en studenten en zijn veel persoonshuishoudens. Rondom het park staan grote huizen waarin ook kantoren zijn gevestigd. In de tweede ring rondom het park is het gemêleerd met veel studenten(kamers) en gezinnen. In 1898 werd het park geopend. Het kreeg de naam Wilhelminapark, om de inhuldiging van de nieuwe koningin te vieren. Het park is sinds 2001 een rijksmonument. In het zuidelijk deel van het park ligt een groot gazon dat veel wordt gebruikt voor dagrecreatie en sport. Wie graag wandelt kan zijn hart ophalen op de brede promenade. Midden in het park ligt een sierlijke vijver met fontein, waar in de winter geschaatst kan worden. Tevens zijn er een paviljoen en een populaire kinderspeelplaats gevestigd. Het park wordt intensief gebruikt door inwoners van Utrecht om te picknicken, barbecueën, verjaardagspartijtjes te vieren, te wandelen en andere sporten uit te oefenen. Het grote (zuidelijk gelegen) grasveld (ca. 11.000 m²) leent zich voor evenementen. De promenade wordt regelmatig gebruikt voor evenementen zoals de Maliebaanloop en Singelloop.



Bereikbaarheid

Openbaar vervoer: Redelijk

Bus: Meerdere bussen vanaf station Utrecht Centraal naar verschillende uitstaphaltes op ca. 5 minuten lopen van het park, zoals de Burgemeester Reigerstraat.



Fiets: Goed

Bij grote evenementen zijn aanvullende voorzieningen voor fietsparkeren noodzakelijk.



Auto: Redelijk

De locatie biedt weinig parkeervoorzieningen. Parkeren is mogelijk in parkeergarage Stadion Galgenwaard (15 minuten lopen).



Toegankelijkheid: Redelijk

Door de goede bereikbaarheid met het openbaar vervoer en (enkel) de verharde paden is het Wilhelminapark redelijk toegankelijk.



Draagvlak in de buurt



- Activiteiten die aansluiten op het karakter en het intensieve reguliere gebruik niet (in hoge mate) belemmeren zijn passend.
- De voorkeur gaat uit naar vrij toegankelijke activiteiten voor een divers publiek. Buurt- en wijkgerichte evenementen door en voor buurtbewoners die de cohesie in de buurt versterken hebben de voorkeur.
- Sport-, gezins- en cultuurevenementen zijn voorbeelden van evenementen die op draagvlak kunnen rekenen.
- Zorg voor vroegtijdige communicatie met de buurt.

Toeleveranciers en op- en afbouw

- Op de promenade staan bloembakken, slagboom en palen die eventueel bij evenementen verwijderd kunnen worden.
- Er lopen belangrijke en veelgebruikte fietsroutes door het park. Deze dienen zoveel mogelijk te worden ontzien.
- Bij gebruik van het zuidelijke gazon is de toegang via de zuidelijk entree van het park.



Ecologie

- Veldcheck verplicht.
- In verband met vleermuisverblijfplaatsen gelden er beperkingen op het gebied van verlichting van bomen.
- Het grasveld is geschikt voor betreding. Stinzen, heesterbeplanting en de haag aan het Loolaantje moeten worden ontzien.
- Hersteltijd gazon: minimaal 3 weken.



Maximum aantal evenementendagen per jaar

< 500 personen gelijktijdig aanwezig: geen maximum
 > 500 personen gelijktijdig aanwezig: 18
 Waarvan maximaal 6 met > 2.500 personen gelijktijdig aanwezig.

In totaal maximaal 6 evenementendagen met tussen de 70 en 80 dB(A) geluidsbelasting.



Indicatie bronvermogen versterkt geluid

Bronvermogen	Geluidsbelasting op gevel
120 dB(A)	70 dB(A)
130 dB(A)	80 dB(A)



Bijzonderheden

- Er wordt veel overlast ervaren door achtergelaten afval. Organisator dient middels een afvalplan aan te geven hoe om wordt gegaan met vrijgekomen afval. Daarbij moet alles volledig schoon worden opgeleverd, waarbij ook alle prullenbakken geleegd zijn.
- Het wordt aangeraden kennis te nemen van de volgende documenten: het Bomenplan 2009-2021 en Beheerplan 2005. Te raadplegen via de gemeentelijke website.



Contact

Afdeling Evenementen (VTH) gemeente Utrecht
 14 030
evenementen@utrecht.nl



Overige organisaties om contact mee te leggen:

- Stichting Wilhelminapark
- Restaurant Wilhelminapark



Aanvullende documenten:

- Bomenplan Wilhelminapark 2009-2021
- Beheerplan Wilhelminapark 2005.



Zie de online kaart via <https://bit.ly/2HJ7tAv> voor de up-to-date informatie over fysieke kenmerken en faciliteiten.

[Terug naar overzicht locatieprofielen](#)



Kenmerken locatie:

Omschrijving: ruimtelijk, vlak, jong
Fysiek: weids, gras, langgerekt
Thema's: sport, spel, verbinding



Omvang: 15.000 m²



Voorzieningen

- Type ondergrond: grasweide.
- Elektriciteit: wordt gerealiseerd
- Drinkwater: niet aanwezig
- Vuilwaterafvoer: niet aanwezig
- Verlichting: deels, langs de paden



WILLEM ALEXANDERPAK



Willem Alexanderpark

Dit park is gelegen in Leidsche Rijn, parallel aan het Amsterdam-Rijnkanaal en is aangelegd op het dak van de Leidsche Rijntunnel. Het park ligt op 9 meter hoogte, is 1 kilometer lang en 40 tot 80 meter breed. Het park is gelegen tussen de wijken Hoge Weide en Leeuwesteyn. Het park is gelegen tussen de wijken Hoge Weide en Leeuwesteyn. Het noorden sluit aan op Leidsche Rijn Centrum: het tweede winkelhart van Utrecht. De wijk Hoge Weide is een moderne wijk met een vriendelijk karakter. Er wonen relatief veel kinderen t/m 17 jaar en volwassenen tussen de 25 en 45 jaar. Leeuwesteyn, aan de westkant van het Amsterdam-Rijnkanaal, wordt een verbinding tussen oud en nieuw Utrecht. Het park is onder te verdelen in vijf verschillende themavelden: picknickvelden, een evenementengazon, sportvelden, bloemrijke hooilanden en een buurttuin met fruitbomen. Het park wordt veelvuldig gebruikt door hardlopers en door mensen die hun hond uitlaten. Het centrale gazon (15.000 m²) is ingericht voor evenementen. De hooilanden en het zuidelijk gelegen grasland zijn niet geschikt voor evenementen.



Bereikbaarheid

Openbaar vervoer: Goed

Trein: Loopafstand vanaf station Leidsche Rijn is 10 minuten.
Bus: Vanaf station Utrecht Centraal naar uitstaphalte Willem Alexanderpark.



Fiets: Goed

Bij grote evenementen zijn aanvullende voorzieningen voor fietsparkeren noodzakelijk.



Auto: Redelijk

De locatie biedt geen parkeervoorzieningen. Parkeren is enkel mogelijk in parkeergarage Leidsche Rijn Centrum. Wijs bezoekers op de P+R-locatie Leidsche Rijn.



Toegankelijkheid: Slecht

Vanwege het beperkte aantal paden, de grasbodem en het ontbreken van toiletvoorzieningen is het Willem Alexanderpark slecht toegankelijk.



Draagvlak in de buurt

- Voor dit park geldt dat er momenteel niets wordt georganiseerd.
- Nabij het park wordt de wijk Leeuwesteyn gerealiseerd.
- Er wordt gestreefd naar een divers evenementenaanbod, aansluitend op de diverse bevolkingsgroepen die woonachtig zijn in de omliggende buurten. Met name sport-, kunst- en culturevenementen met een brede doelgroep en een verbindend karakter (jongeren, gezinnen, ouderen) zijn welkom in het Willem Alexanderpark.



Toeleveranciers en op- en afbouw

- Bij grote evenementen is het verplicht om verkeersregelaars in te zetten.
- De Dafne Schippersbrug en de routes voor hulpdiensten (calamiteitenroute van de tunnels) moeten te allen tijde vrijgehouden worden.
- In verband met mogelijk verstoring van de wegsignalering in de onderliggende tunnel is het gebruik van aggregaten verboden.



Ecologie

- Veldcheck verplicht.
- De hooilanden, heesterbeplanting, sierplanten en stinzenplanten mogen niet worden betreden.
- Bij activiteiten nabij de honingbijenkast dient afstemming met de imker plaats te vinden.
- Hersteltijd gazon: minimaal 3 weken.



Indicatie bronvermogen versterkt geluid

Bronvermogen	Geluidsbelasting op gevel
119 dB(A)	70 dB(A)
129 dB(A)	80 dB(A)



Bijzonderheden

- Direct grenzend aan het Willem Alexanderpark liggen woningen. Hoewel de woningen goed zijn geïsoleerd zijn de mogelijkheden voor evenementen met versterkt geluid beperkt.



Contact

Afdeling Evenementen (VTH) gemeente Utrecht
14 030
evenementen@utrecht.nl



Overige organisaties om contact mee te leggen:

- Ondernemers in de directe omgeving



Aanvullende documenten:

- Niet van toepassing



Zie de online kaart via <https://bit.ly/2HJ7tAv> voor de up-to-date informatie over fysieke kenmerken en faciliteiten.

[Terug naar overzicht locatieprofielen](#)

